



	Zodpovědný projektant	Odpovědný zástupce	Kontrola	 ROKYCANOVA 114/IV 566 01 VYSOKÉ MÝTO tel. 465 423 691-2 E-mail: agroprojekce@agroprojekce.cz
	Pavlíček Ondra	Ing. Jakoubek Jaroslav	Ing. Tměj Jaroslav	
				
Kraj : Pardubický		PÚ s RP : Přelouč		Stupeň : DSP + DPS Datum : 6/2024 Zak.číslo: 008 30/24
MěÚ: Přelouč				
Investor : Obec Urbanice				
Akce: Společná zařízení Urbanice – ZP1, ZP2 a ZP3				Číslo paré : 1
Obsah : E. Dokladová část				

E. DOKLADOVÁ ČÁST

Údaje o splnění požadavků podle jiných právních předpisů vydané příslušnými správními orgány nebo příslušnými osobami a dokumentaci zpracovanou osobami oprávněnými podle jiných právních předpisů.

MERO ČR, a.s. Kralupy nad Vltavou: (E.2).

- v zájmovém území nedojde ke střetu s jejich zařízením, souhlasí se stavbou.

GridServices, s.r.o. Brno: (E.3).

- v zájmovém území dojde ke střetu s plánovanou výstavbou jejich zařízením, souhlasí se stavbou. Požadujeme, aby stavba byla koordinována s výstavbou STL plynovodu a přípojek v této lokalitě.

Při realizaci stavby požadujeme respektovat ČSN 736005.

- V ochranném pásmu plynovodů a přípojek (1+1 m) budou veškeré práce prováděny výhradně ručním způsobem.
- Veškeré stavební práce musí být vykonávány tak, aby v žádném případě nenarušily bezpečný provoz uvedených plynárenských zařízení a plynovodních přípojek.

PŘI REALIZACI STAVBY BUDOU DODRŽENY TYTO PODMÍNKY PRO PROVÁDĚNÍ STAVEBNÍ ČINNOSTI:

- 1) Před zahájením stavební činnosti bude provedeno vytyčení trasy a přesné určení uložení PZ. Vytyčení trasy provede příslušná regionální oblast ZDARMA. Formulář a kontakt naleznete na <https://www.gasnet.cz/cs/ds-vytyceni-pz/>, lze využít QR kód, který je uveden v tomto stanovisku. Při podání žádosti uvede žadatel naši značku (číslo jednací) uvedenou v úvodu tohoto stanoviska a sdělí termín zahájení a ukončení stavby. O provedeném vytyčení trasy bude sepsán protokol. Přesné určení uložení PZ (sondou) je povinen provést stavebník na svůj náklad.
BEZ VYTYČENÍ TRASY A PŘESNÉHO URČENÍ ULOŽENÍ PZ STAVEBNÍKEM NESMÍ BÝT VLASTNÍ STAVEBNÍ ČINNOST ZAHÁJENA. VYTYČENÍ POVAŽUJEME ZA ZAHÁJENÍ STAVEBNÍ ČINNOSTI V OCHRANNÉM A BEZPEČNOSTNÍM PÁSMU PZ. PROTOKOL O VYTYČENÍ MÁ PLATNOST 2 MĚSÍCE.
- 2) Stavebník je povinen stavebnímu podnikateli prokazatelně předat kopii tohoto stanoviska. Převzetí kopie stvrdí stavební podnikatel stavebníkovi svým podpisem a zápisem do stavebního deníku. Pracovníci provádějící stavební činnosti budou prokazatelně seznámeni s polohou PZ, rozsahem ochranného pásma a těmito podmínkami.
- 3) Bude dodržena mj. ČSN 73 6005, TPG 702 01, TPG 702 04, TPG 700 03, zákon č.458/2000 Sb. ve znění pozdějších předpisů, případně další předpisy související s uvedenou stavbou.
- 4) Při provádění stavební činnosti v ochranném pásmu PZ vč. přesného určení uložení PZ je stavebník povinen učinit taková opatření, aby nedošlo k poškození PZ nebo ovlivnění jejich bezpečnosti a spolehlivosti provozu. Nebude použito nevhodného nářadí, zemina bude těžena pouze ručně bez použití pneumatických, elektrických, bateriových a motorových nářadí.
- 5) V případě použití bezvýkopových technologií (např. protlaku) bude před zahájením stavební činnosti provedeno úplné obnažení PZ v místě křížení na náklady stavebníka. Technologie musí být navržena tak, aby v místě křížení nebo souběhu s PZ byl dostatečný stranový nebo výškový odstup od PZ, který zajistí nepoškození PZ během prací a to s ohledem na použitou

- bezvýkopovou technologií a všechny její účinky na okolní terén. V případě, že nemůže být tato podmínka dodržena, nesmí být použita bezvýkopová technologie.
- 6) Odkrytá PZ budou v průběhu nebo při přerušení stavební činnosti řádně zabezpečena proti jejich poškození.
 - 7) Poklopy uzávěrů a ostatních armatur na PZ, vč. hlavních uzávěrů plynu (HUP) na odběrném plynovém zařízení udržovat stále přístupné a funkční po celou dobu trvání stavební činnosti.
 - 8) Bude zachována hloubka uložení PZ (není-li ve stanovisku uvedeno jinak).
 - 9) Stavebník je povinen neprodleně oznámit každé i sebemenší poškození PZ (vč. drobných vrypů do PE potrubí, poškození izolace, signalizačního vodiče, výstražné fólie, markeru atd.) na telefon 1239.
 - 10) Před provedením zásypu výkopu a v průběhu stavby bude provedena kontrola dodržení podmínek stanovených pro stavební činnosti v ochranném pásmu PZ. Povinnost kontroly se vztahuje i na PZ, která nebyla odhalena. Kontrolu provede příslušná regionální oblast (formulář a kontakt naleznete na <https://www.gasnet.cz/cs/ds-vytyceni-pz/>, lze využít QR kód, který je uveden v tomto stanovisku). Při žádosti uvede žadatel naši značku (číslo jednací) uvedenou v úvodu tohoto stanoviska. Kontrolu je třeba objednat min. 5 dnů předem. Předmětem kontroly je také ověření dodržení stanovené odstupové vzdálenosti staveb, které byly povoleny v ochranném a bezpečnostním pásmu PZ.
 - 11) O provedené kontrole bude sepsán protokol. Bez provedené kontroly nesmí být PZ zasypána. Stavebník je povinen na základě výzvy provozovatele PZ, nebo jeho zástupce doložit průkaznou dokumentaci o nepoškození PZ během výstavby nebo provést na své náklady kontrolní sondy v místě styku stavby s PZ.
 - 12) Plynárenské zařízení a plynovodní přípojky budou před zásypem výkopu řádně podsypány a obsypány, bude provedeno zhutnění a bude osazena výstražná fólie žluté barvy, to vše v souladu s předpisem provozovatele distribuční soustavy „Zásady pro projektování, výstavbu, rekonstrukce a opravy“, který naleznete na <https://www.gasnet.cz/cs/technickedokumenty/> a v souladu s ČSN EN 12007-1-4, TPG 702 01, TPG 702 04.
 - 13) Neprodleně po skončení stavební činnosti budou řádně osazeny všechny poklopy a nadzemní prvky PZ.
 - 14) Pokud stavebník nedodrží podmínky stanovené tímto stanoviskem bude činnost stavebníka vyhodnocena provozovatelem PZ jako narušení ochranného nebo bezpečnostního pásma PZ a budou z toho vyvozeny příslušné důsledky.

CETIN, a.s., Praha: (E.4).

- v zájmovém území nedojde ke střetu s jejich zařízením, souhlasí se stavbou.

ČEZ Distribuce a.s., Děčín: (E.5).

- v zájmovém území dojde ke střetu s jejich zařízením, souhlasí se stavbou za těchto podmínek:

1. Stavbou (stavební činností) nesmí dojít ke změně výšky nadzemního vedení od země, resp. musí být dodrženy nejkratší povolené vzdálenosti nadzemních vedení od země a pozemních komunikací, dle normy PNE 33 3301. Stavbou (stavební činností) nesmí dojít k narušení stability podpěrných bodů vedení. Pod nadzemním vedením nesmí být realizována skládka materiálu či zeminy. Jestliže uvažovaná akce vyvolá potřebu dílčí změny trasy vedení nebo přemístění některých prvků zařízení distribuční soustavy, je nutné včas požádat o přeložku zařízení podle § 47 zákona č. 458/2000 Sb. v platném znění. Nadzemní vedení nízkého napětí do 1 kV (včetně) není chráněno ochranným pásmem. Souběhy a křižovatky s elektrickými vedeními musí být provedeny v souladu s platnými normami a předpisy, zejména s

- PNE 33 3302 ed.4. Stavbou (stavební činností) nesmí dojít ke změně vzdáleností nadzemního vedení, zejména od země a budov (musí být dodrženy nejkratší povolené vzdálenosti nadzemních vedení dle normy PNE 33 3302 ed.4).
2. Podmínkou pro zahájení činnosti v blízkosti zařízení distribuční soustavy, resp. v ochranném pásmu je platné sdělení o existenci zařízení v majetku společnosti ČEZ Distribuce, a. s., pro výše uvedené zájmové území, které získáte prostřednictvím Geoportálu (geoportal.cezdistribuce.cz), při dodržení podmínek uvedených ve sdělení a v tomto vyjádření.
 3. Místa křížení a souběhy ostatních zařízení a staveb se zařízeními energetickými, komunikačními sítěmi pro elektronickou komunikaci nebo zařízeními technické infrastruktury musí být vyprojektovány a provedeny v souladu s platnými normami a předpisy, zejména s ČSN 33 2000-5-52, ČSN EN 50110-1, ČSN EN 50341-1, ČSN 3 6005, ČSN 33 3320 a PNE 33 0000-6, PNE 33 3301.
 4. U nadzemního vedení NN (nizkého napětí) budou pro stavby a konstrukce dodrženy odstupové vzdálenosti uvedené v PNE 33 3302 a hranu výkopu doporučujeme při realizaci stavby umístit min. 1 m od základové části podpěrného bodu.
 5. Při realizaci stavby a/nebo provádění související činnosti nesmí dojít v žádném případě k nebezpečnému přiblížení osob, věcí, zařízení nebo mechanismů a strojů k živým částem pod napětím, tj. musí být dodržena minimální vzdálenost 1 m od živých částí zařízení NN, dle PNE 33 0000-6 s vazbou na ČSN EN 50110-1, pokud není větší vzdálenost stanovena v jiném předpisu (např. ČSN ISO 12480-1). V případě, že nebude možné tuto vzdálenost dodržet, je žadatel povinen požádat o vypnutí předmětného elektrického zařízení, případně o dočasné zaizolování vodičů NN.
 6. Pracovníci provádějící práce budou prokazatelně poučeni o nebezpečí, které hrozí při nedodržení bezpečnostních předpisů. S ohledem na provádění prací v blízkosti zařízení distribuční soustavy, resp. v ochranném pásmu upozorňujeme na možnost nebezpečných vlivů od elektrického zařízení. Opatření proti těmto vlivům je na straně žadatele, dodavatele prací nebo jimi pověřených osobách. ČEZ Distribuce, a. s., nepřevzme žádnou zodpovědnost za případné škody, které vzniknou následkem poruchy nebo havárie elektrického zařízení za nepředvídaných okolností nebo nedodržením výše uvedených podmínek.
 7. Stavbou nebude narušeno stávající uzemnění nadzemního vedení ani statika podpěrných bodů. Nebude-li možné toto dodržet je nutné situaci řešit formou přeložky zařízení distribuční soustavy ve smyslu § 47 zákona č. 458/2000 Sb., v platném znění.
 8. Umístěním stavby nesmí dojít ke ztížení přístupu našich pracovníků a pracovníků námi pověřených firem k zařízení v majetku společnosti ČEZ Distribuce, a. s. Při případné úpravě povrchu nesmí dojít ke změně výškové nivelity země oproti současnemu stavu.
 9. Musí být dodrženy Podmínky pro práce v ochranných pásmech zařízení, které jsou v platném znění k dispozici na www.cezdistribuce.cz, popř. jsou součástí vydaného sdělení o existenci zařízení v majetku společnosti ČEZ Distribuce, a. s.
 10. Toto vyjádření se nevztahuje na zařízení v majetku společností ČEZ ICT Services, a. s., Telco Pro Services, a. s.
 11. Toto vyjádření nenahrazuje souhlas k zajištění příkonu elektrické energie.

ČEZ ICT Services a.s., Praha: (E.6).

- v zájmovém území nedojde ke střetu s jejich zařízením, souhlasí se stavbou.

Telco Pro Services, a.s., Praha: (E.7).

- v zájmovém území nedojde ke střetu s jejich zařízením, souhlasí se stavbou.

Telco Infrastruktura, a.s., Praha: (E.8).

- v zájmovém území nedojde ke střetu s jejich zařízením, souhlasí se stavbou.

Státní pozemkový úřad, Praha: (E.9)

- SPU nemá námitek k umístění a provedení stavby „Společná zařízení Urbanice – ZP1, ZP2 a ZP3“, vyjma uvedené podmínky zachování funkčnosti POZ.

MO – ČR - sekce nakládání s majetkem, Praha: (E.10)

- k záměru novostavby polní cesty v k.ú. Ubranice vydávají souhlasné závazné stanovisko.

Národní památkový ústav, ÚOP v Pardubicích. (E.11.).

- v zájmové území se nachází v ÚAII – území s důvodně předpokládným výskytem archeologických nálezů. Že zamýšlené práce budou v souladu se zájmy ochrany kulturněhistorických hodnot za předpokladu splnění oznamovací povinnosti.

Vodovody a kanalizace Pardubice: (E.12.).

- souhlasí s výše uvedenou akcí.

Povodí Labe, státní podnik, (E.13).

- k navrhovanému záměru vydáváme následující stanovisko správce povodí:

- a) **Z hlediska zájmů daných platným Národním plánem povodí Labe a Plánem dílčího povodí Horního a středního Labe (ustanovení § 24 až 26 vodního zákona)** je uvedený záměr možný, protože lze předpokládat, že záměrem nedojde ke zhoršení chemického stavu a ekologického stavu / potenciálu dotčených útvarů povrchových vod a chemického stavu a kvantitativního stavu útvarů podzemních vod, a že nebude znemožněno dosažení jejich dobrého stavu / potenciálu.

Toto hodnocení vychází z posouzení souladu daného záměru s výše uvedenými platnými dokumenty.

- b) **Z hlediska dalších zájmů sledovaných vodním zákonem a správou vodního toku Lipostická svodnice (IDVT 10185488)** souhlasíme s navrhovaným záměrem za předpokladu splnění následujících podmínek:

- V případě technické proveditelnosti doporučujeme výšku zaústění dna drénu ZP1 provést 0,1 – 0,2 m nad úroveň běžných průtoků vody v toku.
- Úprava koryta toku bude v nezbytném rozsahu rozebrána a po provedení zaústění obnovena dle původních parametrů. Zaústěním příkopů nesmí dojít ke zmenšení průtočného profilu toku. Pozemek ve vlastnictví státu s právem hospodařit pro Povodí Labe, státní podnik, bude po provedení prací uveden do náležitého stavu dle původních parametrů.
- Zahájení a ukončení prací bude oznámeno na Povodí Labe, státní podnik - PS Pardubice 2 (úsekový technik Petr Šprync – mob.: 721 963 729, email: labe-z2@pla.cz).

- c) **Z hlediska majetkoprávních vztahů** sdělujeme, že se navržený záměr dotýká majetku státu (p.p.č. 639 v k.ú. Urbanice, úprava koryta DHM 9051013724), k němuž vykonává právo vlastníka Povodí Labe, státní podnik, a z tohoto důvodu bude účastníkem případných správních řízení, vedených k tomuto záměru podle vodního nebo stavebního zákona. Podmínkou pro udělení souhlasu vlastníka pozemku či stavby se stavebním záměrem, v souladu s ustanovením §184a zákona č. 183/2006 Sb., o územním plánování a stavebním řádu, ve znění pozdějších předpisů, je majetkoprávní vypořádání záměrem (stavbou, činností) dotčeného majetku státu.

Ve věci uzavření příslušných smluvních vztahů se formou žádosti (s uvedením čísla jednacího tohoto stanoviska) obraťte na Povodí Labe, státní podnik - Závod Z2 Pardubice, Cihelna 135, 530 09 Pardubice (Ing. Anna Chmielová - ☐ 466 868 238, email: labe-z2@pla.cz), přičemž Vaše žádost musí být doplněna o následující podklady:

- kontaktní údaje žadatele,
- identifikační údaje smluvní strany, případně zplnomocnění pro zastupující osobu,
- katastrální situační výkres z projektové dokumentace se zákresem trvalého a dočasného záboru pozemku, včetně vyčíslení těchto záborů,
- případné další podklady, jejichž specifikace budou upřesněny dle způsobu majetkoprávního vypořádání s příslušným majetkovým pracovníkem.

Podmínky udělení souhlasu vlastníka pozemků se stavebními záměry cizích stavebníků realizovaných na určeném majetku (pozemcích nebo stavbách) Povodí Labe, státní podnik (dle §184a stavebního zákona) v návaznosti na nezbytné majetkoprávní vypořádání jsou popsány na stránkách www.pla.cz (odkaz Pro žadatele – Informace pro žadatele).

Upozorňujeme Vás na skutečnost, že Povodí Labe, státní podnik nenese odpovědnost za případné škody vzniklé průchodem velkých vod.

Krajský úřad Pardubického kraje: (E.14.),

- podle záměru §45i zákona č.114/1992 Sb. nedojde k zásahu.
- podle zákona č.100/2001 Sb. nebude posuzován podle zákona.
- Výskyt zvláště chráněných druhů v lokalitách, do kterých jsou situovány jednotlivé dílčí stavební objekty, je nepravděpodobný, a tak lze záměr realizovat z pohledu ochrany zvláště chráněných druhů bez zvláštních omezení. Realizace záměru není podmíněna předchozím povolením výjimky ze základních ochranných podmínek zvláště chráněných druhů (§56 zákona o ochraně přírody).

Město Přelouč: (E.15.),

Odbor stavební-památková péče

- z hlediska uplatnění zájmů státní památkové péče **nemáme k výše uvedené stavbě námítky**

Odbor stavební-územní plánování

- bylo vydáno závazné stanovisko, že posuzovaný záměr je přístupný

Odbor životního prostředí-zásah do VKP

- závazné stanovisko k zásahu do významného krajinného prvku souhlasí se zásahem

Zásah je vzhledem k vlivu na významný krajinný prvek možný pouze při splnění následujících podmínek tohoto závazného stanoviska:

1. Požadovaná realizace záměru proběhne v termínu 01. srpna – 28. únor b.r. (resp. Proběhne mimo reprodukční období, zejména hnízdění ptáků či vyvádění mláďat ostatních živočišných druhů).
2. Stávající zeleň bude ponechána bez zásahu. Nezbytně může být provedeno pouze kácení dřevin, je-li jejich stavem zřejmě a bezprostředně ohrožen život či zdraví nebo hrozí-li škoda značného rozsahu a dřevin stojících v místě stavby. Nesmí být odstraněna doprovodná vegetace z obou břehů.
3. Vzrostlé dřeviny, zejména, stromy, kterým by hrozilo v důsledku činnosti poškození kořenových náběhů a kmenů, budou preventivně opatřeny účinnou ochranou. Stavbou nedojde k

- poškození trvalých porostů a nebude porušen kořenový systém okolního porostu. Bude dodržen standard AOPK SPPK 01 002:2017 Ochrana dřevin při stavební činnosti.
4. Pokud dojde v průběhu zásahu k poškození větví stávajících dřevin, budou tyto odborně ošetřeny dle standardu péče o přírodu a krajinu SPPK A02 002:2015 – řez stromů.
 5. Veškeré materiály použité na stavbu musí splňovat předepsané podmínky a charakteristiky neohrožující životní prostředí.
 6. V průběhu stavby účinně zabránit unikům škodlivých látek (oleje, pohonné hmoty atd.) do půdy a povrchové vody.
 7. Areál staveniště bude dostatečně vybaven absorpčními látkami pro případ úniku škodlivých látek do půdy a povrchové vody.
 8. Dostupnými prostředky zabránit nadměrnému úhynu rostlin a živočichů, jejich zraňování nebo úhynu. Výkopy hlubší než 30 cm vždy před opuštěním staveniště zabezpečit proti pádu živočichů do výkopu a ráno před zahájením prací musí být výkop zkontrolován.
 9. V rámci realizace prací nebudou měněny směrové poměry koryta toku ani výškový průběh původní nivelety dna toku.
 10. Bude zajištěn minimální zůstatkový průtok ve stávajícím korytě.
 11. Při zranění živočicha v důsledku činnosti na stavbě, zajistit jeho nezbytné ošetření nebo ho předat provozovateli záchranné stanice.
 12. Pokud by mohlo dojít při realizaci akce k ohrožení přirozeného vývoje zvláště chráněných živočichů nebo rostlin, budou práce zastaveny a bude okamžitě vyrozuměn Krajský úřad Pardubického kraje, Komenského náměstí 125, 532 11 Pardubice.
 13. Veškeré okolní pozemky dotčené záměrem budou po ukončení činnosti uvedeny do původního stavu.
 14. S odpady, které budou vznikat v průběhu akce je nutno nakládat způsobem, který neohrožuje lidské životy a životní prostředí a který je v souladu s ustanoveními zákona č. 541/2020 Sb., o odpadech, v aktuálním znění a s ním souvisejících prováděcích předpisů.
 15. Stavební práce nesmí probíhat v noci z hlediska omezení doby rušení bioty. Ze stejného důvodu by mělo být minimalizováno noční osvětlení stavby a jejího okolí.
 16. Během realizace akce nesmí dojít k narušení stabilizující funkce v krajině základních skladebních částí územního systému ekologické stability (LBK 1).
 17. Podmínky tohoto závazného stanoviska se vztahují rovněž na dodavatele prací, kteří musí být před realizací záměru žadatelem prokazatelným způsobem poučeni (například zápisem do stavebního deníku) o všech podmínkách tohoto závazného stanoviska.
 18. O zahájení a ukončení akce je třeba předem prokazatelně informovat Městský úřad Přelouč, odbor životního prostředí.

Odbor životního prostředí

- **z hlediska ochrany pozemků určených k plnění funkci lesa:** Stavba se nachází mimo les i ochranné pásmo lesa. Z hlediska státní správy lesů nejsme dotčeným orgánem.

- **z hlediska ochrany zemědělského půdního fondu:** Z projektové dokumentace vyplývá, že stavbou záhytných příkopů dojde k trvalému odnětí zemědělské půdy ze zemědělského půdního fondu. K trvalému odnětí zemědělské půdy ze zemědělského půdního fondu **je třeba souhlasu orgánu ochrany zemědělského půdního fondu** na základě žádosti se všemi náležitostmi dle § 9 odst. 6 zákona č. 334/1992 Sb. o ochraně zemědělského půdního fondu ve znění pozdějších předpisů. Žádost o souhlas s odnětím zemědělské půdy ze zemědělského půdního fondu musí kromě náležitostí podle správního řádu obsahovat účel zamýšleného odnětí, vyhodnocení předpokládaných důsledků navrhovaného řešení na zemědělský půdní fond a zdůvodnění, proč je navrhované řešení z hlediska ochrany zemědělského půdního fondu, životního prostředí a ostatních

zákonem chráněných veřejných zájmů nejvýhodnější. Pokud je předmětem odnětí pouze etapa celkového záměru, žadatel uvede jeho konečný předpokládaný rozsah, zejména celkové požadavky na zemědělskou půdu.

- **z hlediska ochrany přírody a krajiny:** okolní pozemky a veškeré složky životního prostředí nesmí být negativně dotčeny.

Nesmí být poškozovány a ničeny dřeviny. Dřeviny v blízkosti stavby budou při výstavbě zabezpečeny tak, aby nebyl poškozen jejich kořenový systém a dřeviny byly ochráněny od případného poškození kmenů (např. bedněním). Bude dodržena ČSN 839061 Technologie vegetačních úprav v krajině – Ochrana stromů, porostů a vegetačních ploch při stavebních pracích, zejm. článek 4.6 Ochrana stromů před mechanickým poškozením a 4.10 Ochrana kořenového prostoru při výkopech rýh nebo stavebních jam. Ochranné pásmo dřevin je 5m od paty stromů. V tomto pásmu je zakázáno provádět výkopové práce strojním způsobem, ukládat zeminu a stavební materiál.

Vzhledem k zamyšlenému záměru je nutné mít k předmětné akci dle zákona č. 114/1992 Sb. o ochraně přírody (dále jen ZOPK), § 4 odst. 2 závazné stanovisko orgánu ochrany přírody (OŽP MÚ Přebuz) k zásahu do významného krajinného prvku vodní tok.

Dle § 4 odst. 1 zákona č. 114/1992 Sb., o ochraně přírody a krajiny je nutné, v řešeném území, zajistit funkčnost územního systému ekologické stability (ÚSES), jeho funkční a prostorové propojení. Dle ZOPK je ochrana systému ekologické stability povinností všech vlastníků a uživatelů pozemků tvořících jeho základ; jeho vytváření je veřejným zájmem, na kterém se podílejí vlastníci pozemků, obce i stát.

Dle Portálu Informačního systému ochrany přírody se v dotčené oblasti vyskytuje skokan skřehotavý, kuňka obecná a ropucha obecná. Dle Odborného stanoviska – biologický průzkum Urbanic, 5.8.2014, č.j. 01328/ZH/2014 byl potvrzen výskyt skokana zeleného a kuňky obecné – z těchto důvodů je nutné vyjádření Krajského úřadu Pardubického kraje zdali je povinnost požádat o výjimku dle § 56 odst. 1 ZOPK.

- **z hlediska ochrany ovzduší:** Při stavební činnosti postupovat v souladu s Metodickým pokynem odboru ochrany ovzduší Ministerstva životního prostředí ČR ke stanovování podmínek k omezení emisí ze stavebních strojů a z dalších stavebních činností – září 2019.

- **z hlediska nakládání s odpady:** nemáme k záměru stavby připomínky. Vzhledem k tomu, že se jedná o novou stavbu, nemá dle § 146 odst. 3 zákona č. 541/2020 Sb., o odpadech (dále zákon o odpadech) správní orgán v odpadovém hospodářství kompetence k vydání vyjádření ani k vydání stanoviska k uvedené stavbě. V projektové dokumentaci je nakládání s odpady řešeno v souhrnné technické zprávě, v některých částech s odkazem na zákon č. 185/2001 Sb. a jeho prováděcí předpisy; **zde upozorňujeme, že od 01.01.2021 nabyt účinnosti zákon 541/2020 Sb., o odpadech.** Upozorňujeme, že s odpady, které vzniknou v průběhu stavby, je nutno nakládat v souladu s příslušnými ustanoveními zákona o odpadech, a s jeho prováděcími předpisy (vyhláška č. 8/2021 Sb., Katalog odpadů; vyhláška č. 273/2021 Sb., o podrobnostech nakládání s odpady). V souvislosti se vznikem stavebních a demoličních odpadů upozorňujeme zejména na povinnosti uvedené v § 15 nového zákona o odpadech: např. povinnost sepsání smlouvy o zajištění předání stavebních a demoličních odpadů ze stavby před zahájením prací; v maximální míře zajistit opětovné použití a recyklaci; v případě kontroly prokázat kontrolnímu orgánu, že předal odpad v odpovídajícím množství v souladu se zákonem o odpadech apod.

Dále upozorňujeme, že v případě, že bude docházet k terénním úpravám či odstranění stavby podléhající povolení podle stavebního zákona, je třeba v souladu s § 146 odst. 3 písm. a) zákona č. 541/2020 Sb., o odpadech (dále zákon o odpadech) požádat MěÚ Přebuz, OŽP, o závazné stanovisko z hlediska nakládání s odpady.

Jednotné environmentální stanovisko

- do dne podání na stavební úřad nedorazilo

Obec Urbanice: (E.16.).

- souhlasí se stavbou

Souhlas vlastníka Liponova AGRO DNL SE: (E.17.).

- souhlasí se stavbou

Souhlas vlastníka Poskočil Václav:(E.18.).

- souhlasí se stavbou

Souhlas vlastníka Novotný Jiří:(E.19.).

- souhlasí se stavbou

Souhlas vlastníka MCP Ochotnický Miroslav Ing. a Ochotnická Slavomíra Mgr.:(E.20.).

- souhlasí se stavbou, aby nebyly poškozeny stromky poblíž (bunky).

Seznam dokladů:

- E.1. Záznamy z jednání včetně presenčních listin**
- E.2. MERO ČR, a.s. Kralupy nad Vltavou**
- E.3. GridServices, s.r.o. Brno**
- E.4. CETIN, a.s., Praha**
- E.5. ČEZ Distribuce, a.s., Děčín**
- E.6. ČEZ ICT Services a.s., Praha**
- E.7. Telco Pro Services, a.s., Praha**
- E.8. Telco Infrastruktura, a.s., Praha**
- E.9. Státní pozemkový úřad, Praha**
- E.10. MO – ČR - sekce nakládání s majetkem, Brno**
- E.11. Národní památkový ústav, ÚOP v Pardubicích**
- E.12. Vodovody a kanalizace Pardubice**
- E.13. Povodí Labe, státní podnik**
- E.14. Krajský úřad Pardubického kraje**
- E.15. Město Přelouč**
- E.16. Obec Urbanice**
- E.17. Souhlas vlastníka Liponova AGRO DNL SE**
- E.18. Souhlas vlastníka Poskočil Václav**
- E.19. Souhlas vlastníka Novotný Jiří**
- E.20. Souhlas vlastníka MCP Ochotnický Miroslav Ing. a Ochotnická Slavomíra Mgr.**

Zápis z jednání

**Záznam z jednání konaného
dne 30.4.2024 v budově OÚ Urbanice
Akce : Společná zařízení Urbanice – ZP1, ZP2, ZP3 a DC6**

Přítomni: dle presenční listiny

Na programu jednání byl, projednám návrh úpravy projektové dokumentace.

Bylo projednáno:

- Projektant zašle ve čtvrtek 2. 5. 2024 situaci a navrženou hranici parcel podle odsouhlaseného návrhu.
- Drenáž ZP1 se posune dál od původně navržené trasy z důvodu stávajících stromů na hranici parcely. Kde by hrozilo porušení kořenů stromů při jeho realizaci, ale i porušení samotných drénů kořeny budou dva drény vedle sebe.
- U záchytného příkopu ZP2 byl navržen svodný drén pro podchycení všech stávajících drénů. Na požadavek zástupců obce byl tento drén zrušen.
- U záchytného příkopu ZP3 je navržen svodný drén pro podchycení všech stávajících drénu. Byla zástupci obce upřesněna, že stávající svodné drény jsou v hloubce 1,50m.
- Napojení cesty DC6 na silnici se posunout, aby se nemusela dělat přeložka plynovodu a vodovodu. Na konci cesty je navrženo obratiště, které bude sloužit i jako přístup k pozemku číslo 51/9.

Zapsala: Marešová dne 30. 04. 2024

Projektová dokumentace pro vydání společného povolení
dle přílohy č. 8 k vyhlášce č. 499/2006 Sb.

Presenční listina

z výrobního výboru akce "Společná zařízení Urbanice - ZP1, ZP2, ZP3 A DC6"
konaného v úterý dne 30.04.2024 v budově OÚ Urbanic

[illegible]



VYJÁDŘENÍ

Číslo jednací:	4987	
Vaše žádost:		Petra Marešová
Ze dne:	24.05.2024	"Agroprojekce Litomyšl, spol. s r.o."
		Rokycanova 114
		56601 Vysoké Mýto
Vyřizuje:	Dana Suková	
Telefon:	+420 315 701 666	
Email:	Sukova@mero.cz	

Kralupy nad Vltavou, 24.05.2024

Vyjádření k žádosti

Společná zařízení Urbanice-ZP1, ZP2 a ZP3

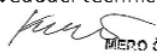
K Vaší výše uvedené žádosti sdělujeme, že v k.ú. Urbanice se v místě, které bylo vymezeno ve Vaší žádosti, nenachází podzemní dálkové zařízení ani nadzemní objekty, jejichž vlastníkem či provozovatelem je společnost MERO ČR, a. s., a místo není dotčeno ani jinými našimi zájmy.

Současně Vám sdělujeme, že kompletní informace o územích dotčených inženýrskými sítěmi lze získat na místně a věcně příslušných úřadech územního plánování, kterým společnost MERO ČR, a. s., jako vlastník a provozovatel sítí technické infrastruktury, předává a pravidelně aktualizuje v souladu s ustanoveními § 27 a 28 zákona číslo 183/2006 Sb., o územním plánování a stavebním řádu, v aktuálním znění, veškeré informace o poloze svých zařízení.

Platnost tohoto vyjádření je 36 měsíců ode dne jeho vyhotovení. Vyjádření se vztahuje pouze pro účel, pro který bylo vydáno.

S pozdravem

Ing. Přemysl Kuchař
vedoucí technické podpory a integrity


MERO ČR, a.s.
Vojtěšská 74B-1
278 01 Kralupy nad Vltavou
zapsaná v obchodním rejstříku, vedeném
Městským soudem v Praze, sp. zn. B 253/
e-mail: info@meroczi.cz; provoz@meroczi.cz

Zájmové území

Urbanice





naše značka
5003079435

vyřizuje
Jaroslav Kápička

e-mail
technici@gasnet.cz

datum
24.05.2024

"Agroprojekce Litomyšl, spol. s r.o."
Rokycanova 114
56601 Vysoké Mýto

Věc:

Společné zařízení Urbanice-ZP1, ZP2 a ZP3

K.ú. - p.č.: Urbanice

Stavebník: "Agroprojekce Litomyšl, spol. s r.o.", Rokycanova 114, 56601 Vysoké Mýto

Účel stanoviska: Povolení stavby - stavební režim (ÚR+SP)

GasNet, s.r.o., jako provozovatel distribuční soustavy (PDS) a technické infrastruktury, zastoupený GasNet Služby, s.r.o., vydává toto stanovisko:

V zájmovém území vyznačeném v příloze tohoto stanoviska, nejsou umístěna žádná provozovaná plynárenská zařízení a plynovodní přípojky ve vlastnictví nebo správě GasNet, s.r.o.. Mohou se zde nacházet plynárenská zařízení jiných vlastníků či správců, případně i dlouhodobě nefunkční/neprovozovaná plynárenská zařízení bez dostupných informací o jejich poloze a vlastnictví.

V rozsahu území vyznačeného v příloze souhlasíme s povolením stavby dle zákona 183/2006 Sb. ve znění pozdějších předpisů např. s vydáním územního rozhodnutí, zjednodušeným územním řízením, vydáním územního souhlasu, uzavřením veřejnoprávní smlouvy, ohlášením, stavebním povolením, veřejnoprávní smlouvou o provedení stavby nebo oznámením stavebního záměru s certifikátem autorizovaného inspektora.

V případě uzavření veřejnoprávní smlouvy nebude GasNet, s.r.o. ani GasNet Služby, s.r.o., jako zmocněnec GasNet, s.r.o., účastníkem územního ani stavebního řízení a nebudou uvedeni ve třetích osobách veřejnoprávní smlouvy.

Platí pouze pro území vyznačené v příloze tohoto stanoviska a to 24 měsíců ode dne jeho vydání.

Stanovisko bylo vygenerováno na základě vaší žádosti automaticky.

V případě dotčení pozemku v majetku společnosti GasNet, s.r.o. je třeba dále projednat smluvní vztah k tomuto pozemku.

Kontakt na projednání naleznete na adrese www.gasnet.cz/cs/kontaktni-system/, činnost "Smluvní vztahy - pozemky a budovy plynárenských zařízení", případně na Zákaznické lince GasNet 555 90 10 10.

GasNet Služby, s.r.o.

Plynárenská 499/1 · Zábrdovice · 602 00 Brno · T 555 90 10 10 · www.gasnet.cz

IČ: 27935311 · DIČ: CZ27935311

Zápis do obchodního rejstříku: Krajský soud v Brně, sp. zn. C 57165, dne 26. 7. 2007

Certificate of incorporation: Regional Court in Brno, ref. number C 57165, on 26th July 2007

Zákaznická linka GasNet 555 90 10 10, info@gasnet.cz, www.gasnet.cz

Za správnost a úplnost dokumentace předložené s žádostí včetně jejího souladu s platnými předpisy plně zodpovídá její zpracovatel. Stanovisko nenahrazuje případná další stanoviska k jiným částem stavby.

V případě další korespondence nebo jednání (např. změna stavby) uvádějte naši značku - 5003079435 a datum tohoto stanoviska. Kontakty jsou k dispozici na <https://www.gasnet.cz/cs/kontaktni-system/>.

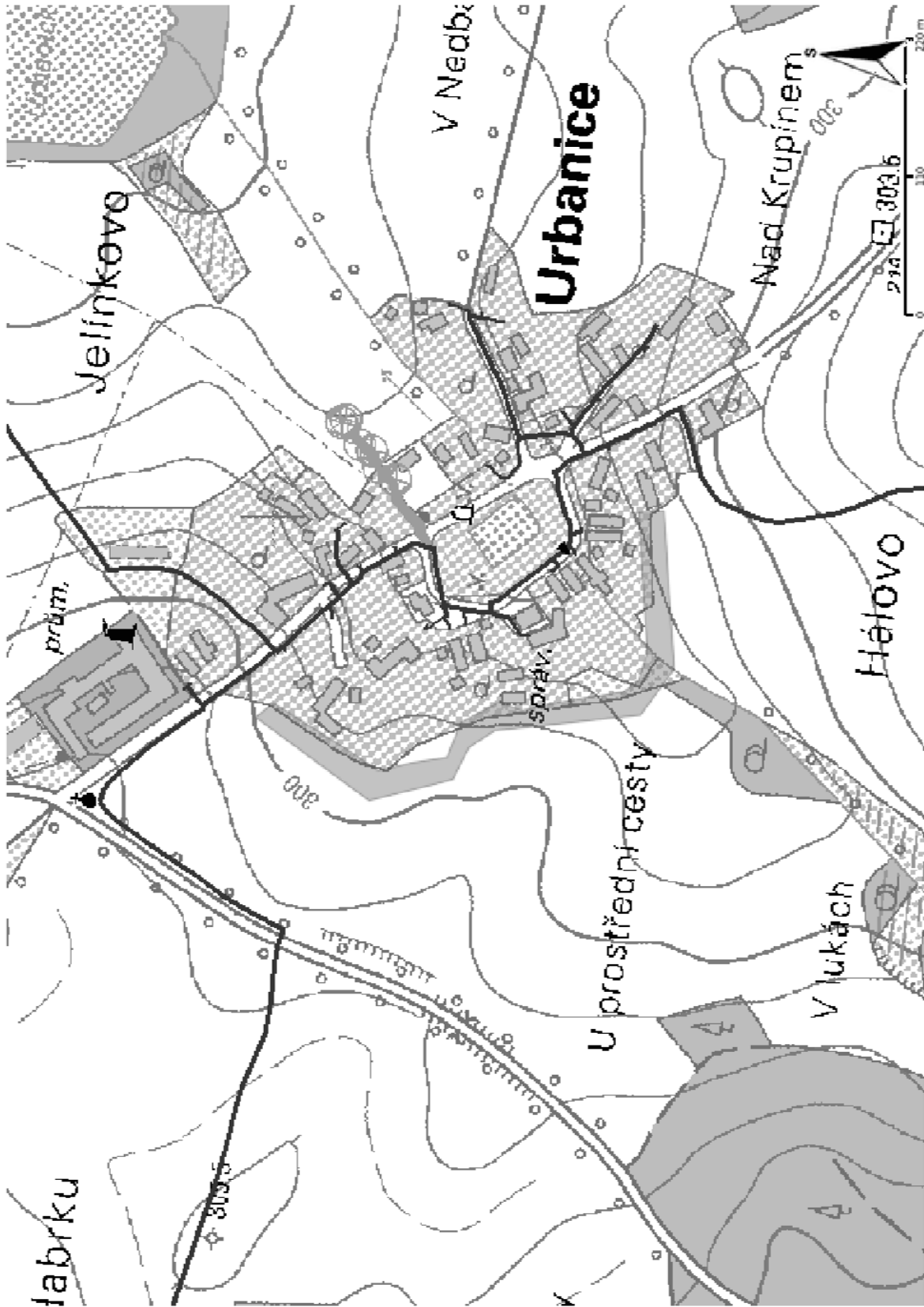
A handwritten signature in dark ink, appearing to read 'Kápička', enclosed within a rectangular border.

GasNet, s.r.o.
zastoupená společností GasNet Služby, s.r.o., IČ 27935311
Jaroslav Kápička
Vedoucí zpracování externích požadavků
Odbor zpracování externích požadavků

Přílohy: Orientační zakres plynárenského zařízení

Příloha: Orientační zakres plynárenského zařízení. Tato příloha je nedílnou součástí stanoviska č. 5003079435 ze dne 24.05.2024.

Provozovatel DS: GasNet, s.r.o.; Stavebník: "Agroprojekce Litomyšl, spol. s r.o.", Rokycanova 114, 56601 Vysoké Mýto. K.ú.: Urbanice.



Legenda:

linie plynovodu	regulační stanice
NTL	
STL	ochranné zařízení
VTL	
VVTL	kabel
nefunkční	elektropřípojka
plánovaná stavba před realizací	kabel protikorozi ochrany
ve výstavbě, neuvevedeno do provozu	anodové uzemnění
	stanice katodové ochrany
	pásmo vlivu anodového uzemnění SKAO
	neplynovodní zařízení/
	technologie (linie/
	bod/plocha)

naše značka
5003079437
vyřizuje
Pavel Gabriel
e-mail
technici@gasnet.cz
datum
05.06.2024

"Agroprojekce Litomyšl, spol. s r.o."
Rokycanova 114
56601 Vysoké Mýto

Věc:
Společná zařízení Ubranovice-ZP1, ZP2 a ZP3

K.ú. - p.č.: Urbanice

Stavebník: "Agroprojekce Litomyšl, spol. s r.o.", Rokycanova 114, 56601 Vysoké Mýto

Účel stanoviska: Povolení stavby - stavební režim (ÚR+SP)

GasNet, s.r.o., jako provozovatel distribuční soustavy (PDS) a technické infrastruktury, zastoupený GasNet Služby, s.r.o., vydává toto stanovisko:

V ZÁJMOVÉM ÚZEMÍ STAVBY SE NACHÁZÍ TATO PLYNÁRENSKÁ ZAŘÍZENÍ A PLYNOVODNÍ PŘÍPOJKY (dále PZ):

- plynovod STL PE d 63 + STL plynovodní přípojky - PLÁNOVANÁ VÝSTAVBA (vyznačeno žlutou barvou)

Požadujeme, aby stavba byla koordinována s výstavbou STL plynovodu a přípojek v této lokalitě.

Ochranné pásmo STL a NTL plynovodů a přípojek je v zastavěném území obce 1 m na obě strany od potrubí. Ochranné pásmo slouží k zajištění bezpečného a spolehlivého provozu plynárenského zařízení.

TOTO NAŠE STANOVISKO JE PLATNÉ DLE PŘEDLOŽENÉ PD POUZE PRO "SO05 - ZÁCHYTNÝ PŘÍKOP ZP1" !!!

Při realizaci stavby požadujeme respektovat ČSN 736005.
V ochranném pásmu plynovodů a přípojek (1+1 m) budou veškeré práce prováděny výhradně ručním způsobem. Veškeré stavební práce musí být vykonávány tak, aby v žádném případě nenarušily bezpečný provoz uvedených plynárenských zařízení a plynovodních přípojek.

XX

V rozsahu této stavby souhlasíme s povolením stavby dle zákona 183/2006 Sb. ve znění pozdějších předpisů. Tento souhlas platí pro územní řízení, řízení o územním souhlasu, veřejnoprávní smlouvy pro umístění stavby, zjednodušené územní řízení, ohlášení, stavební řízení, společné územní a stavební řízení, vodoprávní řízení, veřejnoprávní smlouvu o provedení stavby nebo oznámení stavebního záměru s certifikátem autorizovaného inspektora.

Pokud se stane stanovisko v době své platnosti součástí rozhodnutí stavebního úřadu (bude citována naše značka stanoviska), prodlužuje se jeho platnost o dobu platnosti rozhodnutí stavebního úřadu.

GasNet Služby, s.r.o.
Plynárenská 499/1 · Zábřovice · 602 00 Brno · T 555 90 10 10 · www.gasnet.cz
IČ: 27935311 · DIČ: CZ27935311
Zápis do obchodního rejstříku: Krajský soud v Brně, sp. zn. C 57165, dne 26. 7. 2007
Certificate of incorporation: Regional Court in Brno, ref. number C 57165, on 26th July 2007

Zákaznická linka GasNet 555 90 10 10, info@gasnet.cz, www.gasnet.cz

V zájmovém území se mohou nacházet plynárenská zařízení jiných vlastníků či správců, případně i dlouhodobě nefunkční/neprovozovaná plynárenská zařízení bez dostupných informací o jejich poloze a vlastnictví. Plynárenská zařízení a plynovodní přípojky (dále jen PZ) jsou dle ust. § 2925 zákona č. 89/2012 Sb., občanského zákoníku, provozovány jako zařízení zvlášť nebezpečná a z tohoto důvodu jsou chráněna ochranným pásmem dle zákona č. 458/2000 Sb. ve znění pozdějších předpisů.

Rozsah ochranného pásma je stanoven v zákoně 458/2000 Sb. ve znění pozdějších předpisů.

Stavební činnosti je možné realizovat pouze při dodržení podmínek stanovených v tomto stanovisku. Nebudou-li tyto podmínky dodrženy, budou stavební činnosti považovány dle § 68 zákona č. 458/2000 Sb. ve znění pozdějších předpisů za činnost bez našeho předchozího souhlasu. Při každé změně projektu nebo stavby (zejména trasy navrhovaných inženýrských sítí) je nutné požádat o nové stanovisko k této změně.

Nedodržení podmínek uvedených v tomto stanovisku zakládá odpovědnost stavebníka za vzniklé škody.

Za stavební činnosti se pro účely tohoto stanoviska považují všechny činnosti prováděné v ochranném pásmu PZ (tzn. bezvýkopové technologie a terénní úpravy) a činnosti mimo ochranné pásmo, pokud by takové činnosti mohly ohrozit bezpečnost a spolehlivost PZ (např. trhačí práce, sesuvy půdy, vibrace, apod.).

Případné zřizování stavenišť, skladování materiálů, stavebních strojů apod. bude realizováno mimo ochranné pásmo PZ (není-li ve stanovisku uvedeno jinak).

Při použití nákladních vozidel, stavebních strojů a mechanismů požadujeme zabezpečit případný přejezd přes PZ uložením betonových panelů v místě přejezdu PZ.

PŘI REALIZACI STAVBY BUDOU DODRŽENY TYTO PODMÍNKY PRO PROVÁDĚNÍ STAVEBNÍ ČINNOSTI:

(1) Před zahájením stavební činnosti bude provedeno vytyčení trasy a přesné určení uložení PZ. Vytyčení trasy provede příslušná regionální oblast ZDARMA. Formulář a kontakt naleznete na <https://www.gasnet.cz/cs/ds-vytyceni-pz/>, lze využít QR kód, který je uveden v tomto stanovisku. Při podání žádosti uvede žadatel naši značku (číslo jednací) uvedenou v úvodu tohoto stanoviska a sdělí termín zahájení a ukončení stavby. O provedeném vytyčení trasy bude sepsán protokol. Přesné určení uložení PZ (sondou) je povinen provést stavebník na svůj náklad.
BEZ VYTYČENÍ TRASY A PŘESNÉHO URČENÍ ULOŽENÍ PZ STAVEBNÍKEM NESMÍ BÝT VLASTNÍ STAVEBNÍ ČINNOST ZAHÁJENA. VYTYČENÍ POVAŽUJEME ZA ZAHÁJENÍ STAVEBNÍ ČINNOSTI V OCHRANNÉM A BEZPEČNOSTNÍM PÁSMU PZ. PROTOKOL O VYTYČENÍ MÁ PLATNOST 2 MĚSÍCE.

(2) Stavebník je povinen stavebnímu podnikateli prokazatelně předat kopii tohoto stanoviska. Převzetí kopie stvrdí stavební podnikatel stavebníkovi svým podpisem a zápisem do stavebního deníku. Pracovníci provádějící stavební činnosti budou prokazatelně seznámeni s polohou PZ, rozsahem ochranného pásma a těmito podmínkami.

(3) Bude dodržena mj. ČSN 73 6005, TPG 702 01, TPG 702 04, TPG 700 03, zákon č. 458/2000 Sb. ve znění pozdějších předpisů, případně další předpisy související s uvedenou stavbou.

(4) Při provádění stavební činnosti v ochranném pásmu PZ vč. přesného určení uložení PZ je stavebník povinen učinit taková opatření, aby nedošlo k poškození PZ nebo ovlivnění jejich bezpečnosti a spolehlivosti provozu. Nebude použito nevhodného nářadí, zemina bude těžena pouze ručně bez použití pneumatických, elektrických, bateriových a motorových nářadí.

(5) V případě použití bezvýkopových technologií (např. protlaku) bude před zahájením stavební činnosti provedeno úplné obnažení PZ v místě křížení na náklady stavebníka. Technologie musí být navržena tak, aby v místě křížení nebo souběhu s PZ byl dostatečný stranový nebo výškový odstup od PZ, který zajistí nepoškození PZ během prací a to s ohledem na použitou bezvýkopovou technologii a všechny její účinky na okolní terén. V případě, že nemůže být tato podmínka dodržena, nesmí být použita bezvýkopová technologie.

(6) Odkrytá PZ budou v průběhu nebo při přerušení stavební činnosti řádně zabezpečena proti jejich poškození.

(7) Poklopy uzávěrů a ostatních armatur na PZ, vč. hlavních uzávěrů plynu (HUP) na odběrném plynovém zařízení udržovat stále přístupné a funkční po celou dobu trvání stavební činnosti.

(8) Bude zachována hloubka uložení PZ (není-li ve stanovisku uvedeno jinak).

(9) Stavebník je povinen neprodleně oznámit každé i sebemenší poškození PZ (vč. drobných vrypů do PE potrubí, poškození izolace, signalizačního vodiče, výstražné fólie, markeru atd.) na telefon 1239.

(10) Před provedením zásypu výkopu a v průběhu stavby bude provedena kontrola dodržení podmínek stanovených pro stavební činnosti v ochranném pásmu PZ. Povinnost kontroly se vztahuje i na PZ, která nebyla odhalena. Kontrolu provede příslušná regionální oblast (formulář a kontakt naleznete na <https://www.gasnet.cz/cs/ds-vytyceni-pz/>, lze využít QR kód, který je uveden v tomto stanovisku). Při žádosti uvede žadatel naši značku (číslo jednací) uvedenou v úvodu tohoto

stanoviska. Kontrolu je třeba objednat min. 5 dnů předem.

Předmětem kontroly je také ověření dodržení stanovené odstupové vzdálenosti staveb, které byly povoleny v ochranném a bezpečnostním pásmu PZ.

(11) O provedené kontrole bude sepsán protokol. Bez provedené kontroly nesmí být PZ zasypána. Stavebník je povinen na základě výzvy provozovatele PZ, nebo jeho zástupce doložit průkaznou dokumentaci o nepoškození PZ během výstavby nebo provést na své náklady kontrolní sondy v místě styku stavby s PZ.

(12) Plynárenské zařízení a plynovodní přípojky budou před zásypem výkopu řádně podsypány a obsypány, bude provedeno zhutnění a bude osazena výstražná fólie žluté barvy, to vše v souladu s předpisem provozovatele distribuční soustavy „Zásady pro projektování, výstavbu, rekonstrukce a opravy“, který naleznete na <https://www.gasnet.cz/cs/technicke-dokumenty/> a v souladu s ČSN EN 12007-1-4, TPG 702 01, TPG 702 04.

(13) Neprodleně po skončení stavební činnosti budou řádně osazeny všechny poklapy a nadzemní prvky PZ.

(14) Pokud stavebník nedodrží podmínky stanovené tímto stanoviskem bude činnost stavebníka vyhodnocena provozovatelem PZ jako narušení ochranného nebo bezpečnostního pásma PZ a budou z toho vyvozeny příslušné důsledky.

Platí pouze pro území vyznačené v příloze tohoto stanoviska a to 24 měsíců ode dne jeho vydání.

V případě dotčení pozemku v majetku společnosti GasNet, s.r.o. je třeba dále projednat smluvní vztah k tomuto pozemku. Kontakt na projednání naleznete na adrese www.gasnet.cz/cs/kontaktni-system/, činnost "Smluvní vztahy - pozemky a budovy plynárenských zařízení".

Za správnost a úplnost dokumentace předložené s žádostí včetně jejího souladu s platnými předpisy plně zodpovídá její zpracovatel. Stanovisko nenahrazuje případná další stanoviska k jiným částem stavby.

V případě další korespondence nebo jednání (např. změna stavby) uvádějte naši značku - 5003079437 a datum tohoto stanoviska. Kontakty jsou k dispozici na <https://www.gasnet.cz/cs/kontaktni-system/>.



GasNet, s.r.o.
zastoupená společností GasNet Služby, s.r.o., IČ 27935311
Pavel Gabriel
Technik externích požadavků-Čechy
Oddělení zpracování ext. požadavků-Čechy

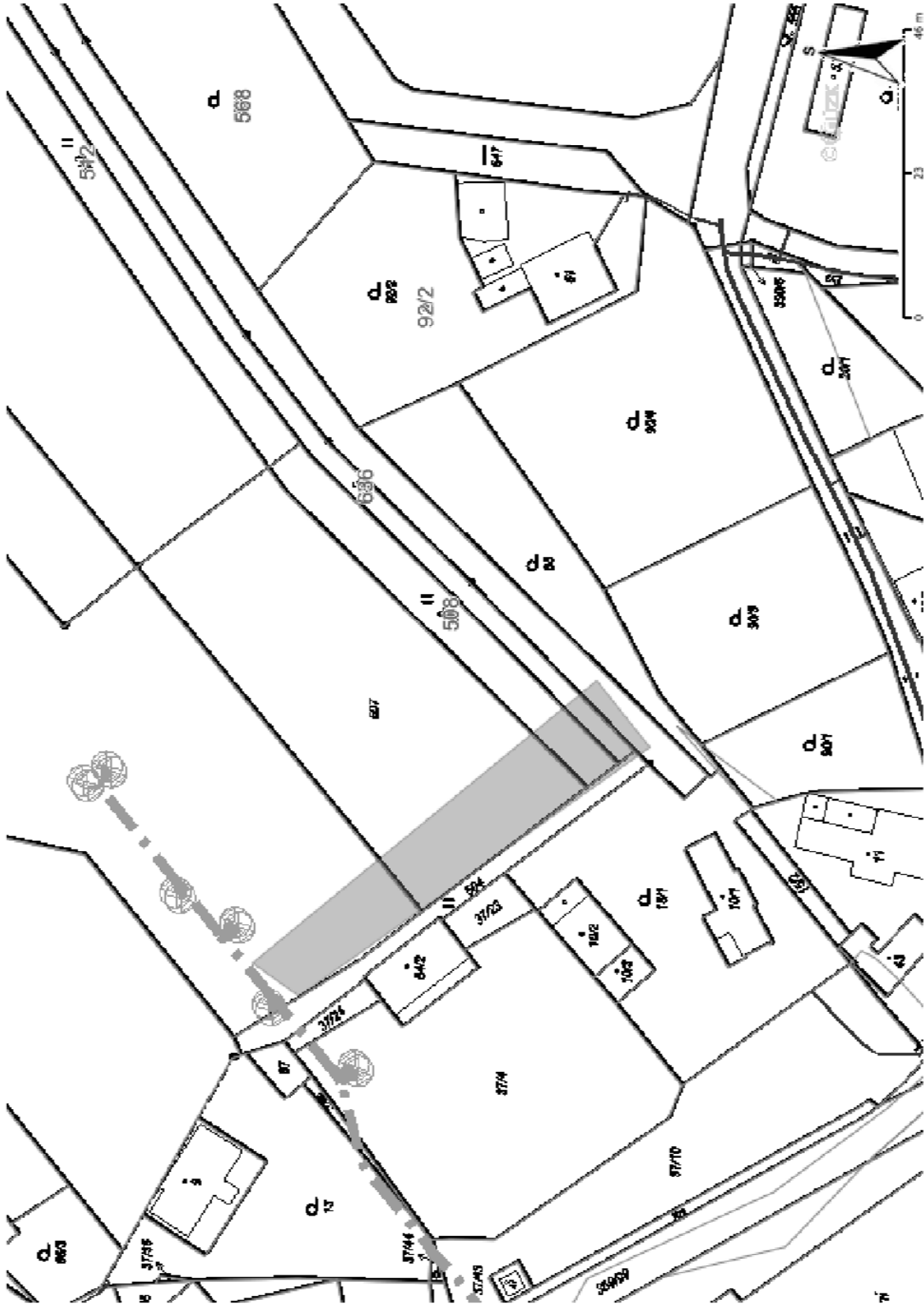


Zažádejte o vytyčení

Přílohy: Orientační zakres plynárenského zařízení, Detailní zakres plynárenského zařízení, Ověřená příloha žadatele

Příloha: Orientační zakres plynárenského zařízení. Tato příloha je nedílnou součástí stanoviska č. 5003079437 ze dne 05.06.2024.

Provozovatel DS: GasNet, s.r.o.; Stavebník: "Agroprojekce Litomyšl, spol. s r.o.", Rokycanova 114, 56601 Vysoké Mýto. K.ú.: Urbanice.

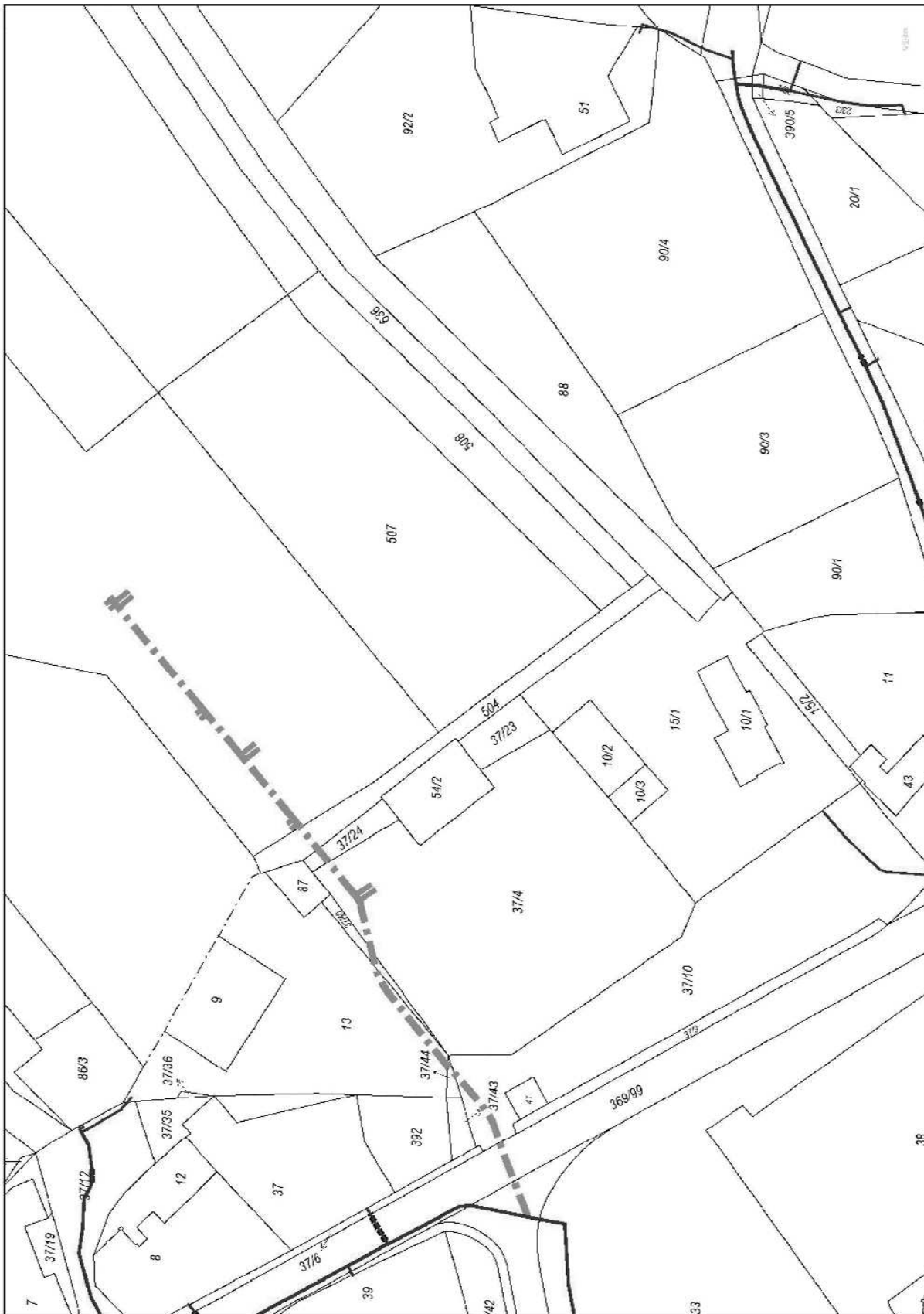


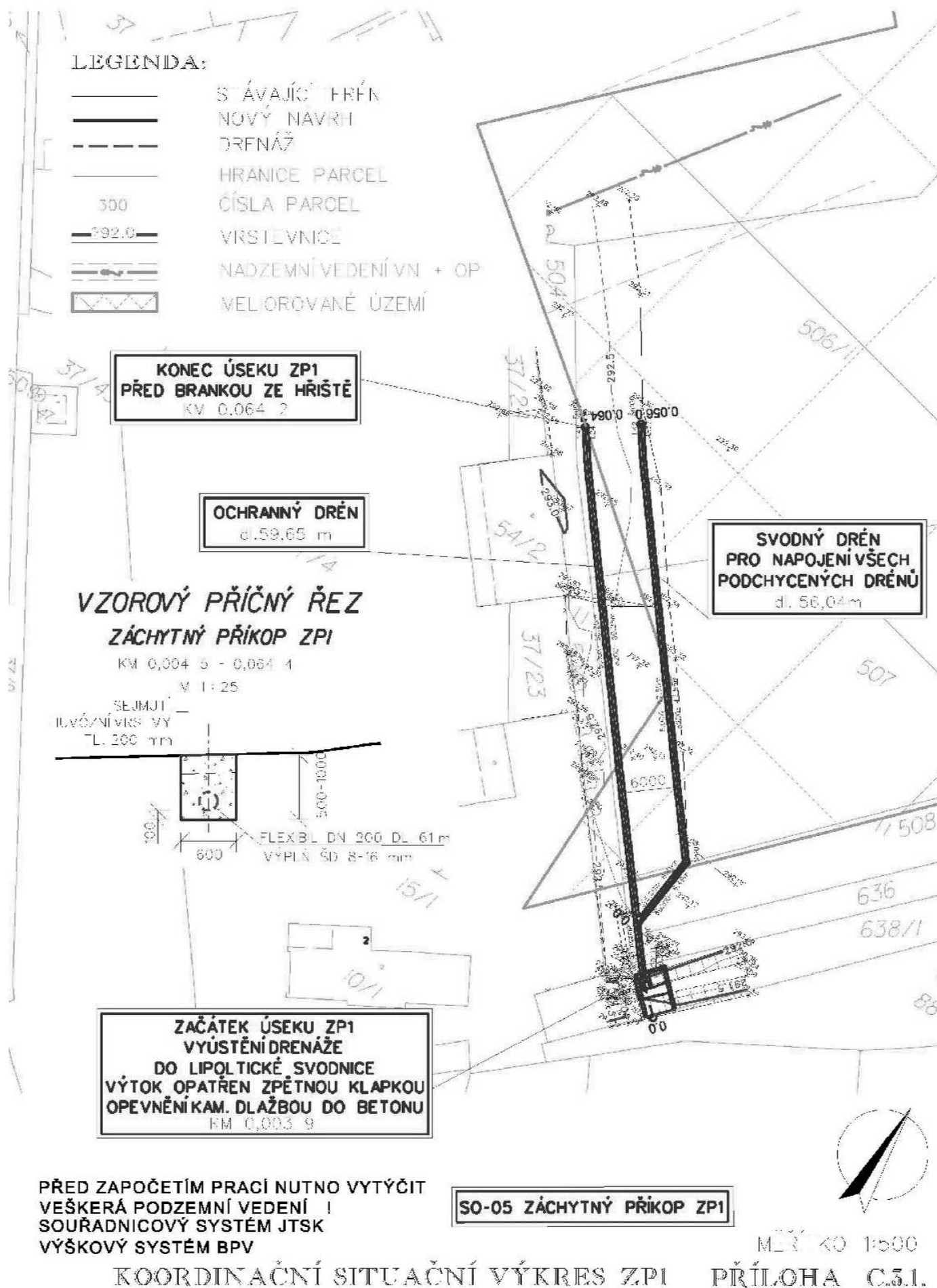
Legenda:

linie plynovodu	regulační stanice	ochranné zařízení	kabel	elektropřípojka	kabel protikoroziční ochrany	anodové uzemnění	stanice katodové ochrany	pásmo vlivu anodového uzemnění SKAO	neplynovodní zařízení / technologie (
NTL									
STL									
VTL									
VVTL									
nefunkční									
plánovaná stavba před realizací									
ve výstavbě, neuvedeno do provozu									

Legenda:

linie plynovodu	
NTL	—
STL	—
VTL	—
VVTL	—
nefunkční plánovaná stavba před realizací	- - -
ve výstavbě, neuvečeno do provozu	—
regulační stanice	
ochranné zařízení	- - -
kabel	—
elektropřívodka	—
kabel protikorozi ochrany	- - -
anodové uzemnění	—
stanice katodové ochrany	
pásmo vlivu anodového uzemnění SKAO	
neplynovodní zařízení	
technologie (linie/ bod/plocha)	





**VYJÁDŘENÍ O EXISTENCI SÍTĚ ELEKTRONICKÝCH KOMUNIKACÍ
společnosti CETIN a.s.
(„Vyjádření“)**

**A VŠEOBECNÉ PODMÍNKY OCHRANY SÍTĚ ELEKTRONICKÝCH KOMUNIKACÍ
společnosti CETIN a.s.
(„Všeobecné podmínky ochrany SEK“)**

toto Vyjádření a Všeobecné podmínky ochrany SEK je vydané dle ustanovení § 101 zákona č. 127/2005 Sb., o elektronických komunikacích a o změně některých souvisejících zákonů, v platném znění („**Zákon o elektronických komunikacích**“), a dle ustanovení § 161 zákona č. 183/2006 Sb., o územním plánování a stavebním řádu, v platném znění („**Stavební zákon**“), a dle příslušných ustanovení zákona č. 89/2012 Sb., občanského zákoníku, v platném znění („**Občanský zákoník**“)

Číslo jednací: 157461/24

Číslo žádosti: 0124 673 264 („Žádost“)

Název akce („Stavba“)	Společná zařízení Urbanice-ZP1, ZP2 a ZP3	
Důvod vydání Vyjádření („Důvod vyjádření“)	Společné územní a stavební řízení	
Žadatel	"Agroprojekce Litomyšl, spol. s r.o."	
Stavebník	"Agroprojekce Litomyšl, spol. s r.o."	
Zájmové území	Okres	Pardubice
	Obec	Urbanice
	Kat. území / č. parcely	Urbanice
Platnost Vyjádření	24. 5. 2026 („Den konce platnosti Vyjádření“)	

Žadatel Žádosti určil a vyznačil Zájmové území, jakož i určil Důvod Vyjádření.

Na základě určení a vyznačení Zájmového území Žadatelem a na základě určení Důvodu Vyjádření vydává společnost CETIN a.s. následující Vyjádření:

Nedojde ke střetu se sítí elektronických komunikací (dále jen „SEK“) společnosti CETIN a.s.

- (I) Na Žadatelem určeném a vyznačeném Zájmovém území se nevyskytuje SEK společnosti CETIN a.s.
- (II) Společnost CETIN a.s. **souhlasí, aby** Stavebník a/nebo Žadatel, je-li Stavebníkem v Zájmovém území vyznačeném v Žádosti, **provedl stavbu a/nebo činnosti** povolené příslušným správním rozhodnutím vydaným dle Stavebního zákona.
- (III) Stavebník nebo jím pověřená třetí osoba je povinen řídit se Všeobecnými podmínkami ochrany SEK, které jsou nedílnou součástí Vyjádření.

Vyjádření je platné pouze pro Zájmové území určené a vyznačené Žadatelem, jakož i pro Důvod Vyjádření stanovený a určený Žadatelem v Žádosti.

Vyjádření pozbývá platnosti i) v Den konce platnosti Vyjádření, ii) změnou rozsahu Zájmového území či změnou Důvodu Vyjádření uvedeného v Žádosti a/nebo iii) jakýmkoliv porušením kterékoliv povinnosti stanovené Všeobecnými podmínkami ochrany SEK, to vše v závislosti na tom, která ze skutečností rozhodná pro pozbytí platnosti Vyjádření nastane nejdříve.

Číslo jednací: 157461/24

Číslo žádosti: 0124 673 264

Společnost CETIN a.s. vydáním tohoto Vyjádření poskytla Žadateli pro Žadatelem určené a vyznačené Zájmové území veškeré informace o SEK dostupné společnosti CETIN a.s. ke dni podání Žádosti.

Ze strany společnosti CETIN a.s. může v některých případech docházet ke zpracování Vašich osobních údajů. Ke zpracování Vašich osobních údajů dochází vždy v souladu s platnými právními předpisy. Konkrétní zásady a podmínky zpracování osobních údajů společnosti CETIN a.s. jsou dostupné na stránce <https://www.cetin.cz/zasady-ochrany-osobnich-udaju>.

V případě dotazů k Vyjádření kontaktujte prosím asistenční linku 238 461 111.

Přílohami Vyjádření jsou:

- *Všeobecné podmínky ochrany SEK*
- *Situační výkres (obsahuje Zájmové území určené a vyznačené Žadatelem a výřezy účelové mapy SEK)*

Vyjádření vydala společnost **CETIN a.s.** dne: 24. 5. 2024.



CETIN a.s.
Českomoravská 2510/19, Libeň
190 00 Praha 9
DIČ: CZ04084063

102

Číslo jednací: 157461/24

Číslo žádosti: 0124 673 264

VŠEOBECNÉ PODMÍNKY OCHRANY SÍTĚ ELEKTRONICKÝCH KOMUNIKACÍ společnosti CETIN a.s.**1. PLATNOST VŠEOBECNÝCH PODMÍNEK**

- i) Tyto Všeobecné i podmínky ochrany sítě elektronických komunikací (dále jen „VPOSEK“) tvoří součást Vyjádření (jak je tento pojem definován níže v článku 2 VPOSEK).
- ii) V případě rozporu mezi Vyjádřením a těmito VPOSEK mají přednost ustanovení Vyjádření, pokud není těmito VPOSEK stanoveno jinak.

2. DEFINICE

Níže uvedené termíny, jsou-li použity v těchto VPOSEK a uvozeny velkým písmenem, mají následující význam:

„CETIN“ znamená CETIN a.s. se sídlem Českomoravská 2510/19, Libeň, 190 00 Praha 9, IČO: 04084063, zapsaná v obchodním rejstříku vedeném Městským soudem v Praze pod spz. B 20623;
 „Občanský zákoník“ znamená zákon č. 89/2012 Sb., občanský zákoník, ve znění pozdějších předpisů;
 „POS“ je zaměstnanec společnosti CETIN, pověřený ochranou sítě, Adam Beníšek, tel.: 775 108 566, e-mail: adam.benisek@cerin.cz;
 „Den“ je kalendářní den;
 „Příslušné požadavky“ znamená jakýkoli a každý příslušný právní předpis, vč. technických norem, nebo normativní právní akt veřejné správy či samosprávy, nebo jakékoli rozhodnutí, povolení, souhlas nebo licenci, včetně podmínek, které s ním souvisí;
 „SEK“ je síť elektronických komunikací ve vlastnictví CETIN;
 „Stavba“ je stavba a/nebo činnost ve vztahu, k níž bylo vydáno Vyjádření, a je prováděna Stavebníkem a/nebo Žadatelem v souladu s Příslušnými požadavky, povolená příslušným správním rozhodnutím vydaným dle Stavebního zákona;
 „Situační výkres“ je výkres, který je přílohou Vyjádření a obsahuje Zájmové území určené a vyznačené Žadatelem v Žádosti a výřezy účelové mapy SEK;
 „Stavebník“ je osoba takto označená ve Vyjádření;
 „Vyjádření“ je vyjádření o existenci sítě elektronických komunikací vydané společností CETIN dne 24. 5. 2024 pod č.j. 157461/24;
 „Zájmové území“ je území označené Žadatelem a/nebo Stavebníkem v Žádosti;
 „Stavební zákon“ je zákon č. 183/2006 Sb., o územním plánování a stavebním řádu;
 „Zákon o elektronických komunikacích“ je zákon č. 127/2005 Sb., o elektronických komunikacích a o změně některých souvisejících zákonů, ve znění pozdějších předpisů;
 „Žadatel“ je osoba takto označená ve Vyjádření.
 „Žádost“ je žádost, kterou Žadatel a/nebo Stavebník požádal CETIN o vydání Vyjádření.

3. PLATNOST A ÚČINNOST VPOSEK

Tyto VPOSEK jsou platné a účinné Dnem odeslání Vyjádření na i) adresu elektronické pošty Stavebníka a/nebo Žadatele uvedenou v Žádosti nebo ii) adresu pro doručení prostřednictvím poštovní přepravy uvedenou Stavebníkem a/nebo Žadatelem v Žádosti.

4. OBECNÁ PRÁVA A POVINNOSTI STAVEBNÍKA A/NEBO ŽADATELE

- i) Stavebník, Žadatel je výslovně srozuměn s tím, že SEK je veřejně prospěšným zařízením, byla zřízena ve veřejném zájmu a je chráněna Příslušnými požadavky.

- ii) Stavebník, Žadatel nebo jím pověřená třetí osoba, je povinen při provádění Stavby nebo jiných prací, při odstraňování havárií a projektování staveb, řídit se Příslušnými požadavky, správnou praxí v oboru stavebnictví a technologickými postupy a je povinen učinit veškerá nezbytná opatření vyžadovaná Příslušnými požadavky k ochraně SEK před poškozením. Povinnosti dle tohoto odstavce má Stavebník rovněž ve vztahu k SEK, které se nachází mimo Zájmové území.
- iii) Při zjištění jakéhokoli rozporu mezi údaji v Situačním výkresu, který je přílohou Vyjádření a skutečným stavem, je Stavebník a/nebo Žadatel povinen bez zbytečného odkladu, nejpozději Den následující po zjištění takové skutečnosti, zjištěný rozpor oznámit POS.
- iv) Případné dodatečné požadavky na úpravu a přeložení SEK zajistí společnost CETIN v souladu s ustanovením § 104 odst. 17 Zákona o elektronických komunikacích.
- v) Stavebník, Žadatel nebo jím pověřená třetí osoba, je povinen každé poškození či krádež SEK bezodkladně, nejpozději Den následující po zjištění takové skutečnosti, oznámit takovou skutečnost dohledovému centru společnosti CETIN na telefonní číslo +420 238 464 190.
- vi) Bude-li Stavebník, Žadatel nebo jím pověřená třetí osoba na společnosti CETIN požadovat, aby se jako účastník správního řízení, pro jehož účely bylo toto Vyjádření vydáno, vzdala práva na odvolání proti rozhodnutí vydanému ve správním řízení, je oprávněn kontaktovat POS.

5. ROZHODNÉ PRÁVO

Vyjádření a VPOSEK se řídí českým právem, zejména Občanským zákoníkem, Zákonem o elektronických komunikacích a Stavebním zákonem. Veškeré spory z Vyjádření či VPOSEK vyplývající budou s konečnou platností řešeny u příslušného soudu České republiky.

6. PÍSEMNÝ STYK

Písemným stykem či pojmem „písemně“ se pro účely Vyjádření a VPOSEK rozumí předání zpráv jedním z těchto způsobů:

- v listinné podobě;
- e-mailem zprávu se zaručeným elektronickým podpisem dle zák. č. 227/2000 Sb., o elektronickém podpisu a o změně některých dalších zákonů (zákon o elektronickém podpisu), ve znění pozdějších předpisů;














7. ZÁVĚREČNÁ USTANOVENÍ


- i) Stavebník, Žadatel nebo jím pověřená třetí osoba je počínaje Dnem převzetí Vyjádření povinen užít informace a data uvedená ve Vyjádření pouze a výhradně k účelu, pro který mu byla tato poskytnuta. Stavebník, Žadatel nebo jím pověřená třetí osoba není oprávněn informace a data rozmnožovat, rozšiřovat, pronajímat, půjčovat či jinak umožnit jejich užívání třetí osobou bez předchozího písemného souhlasu společnosti CETIN.
- ii) Pro případ porušení kterékoliv z povinností Stavebníka, Žadatele nebo jím pověřené třetí osoby, založené Vyjádřením a/nebo těmito VPOSEK je Stavebník, Žadatel či jím pověřená třetí osoba odpovědný za veškeré náklady a škody, které společnosti CETIN vzniknou porušením povinností Stavebníka, Žadatele nebo jím pověřené třetí osoby.

SITUAČNÍ VÝKRES - ZÁJMOVÉ ÚZEMÍ



LEGENDA

	hranice zájmového území k vyjádření
	NN přípojka, území s NN přípojkou CETIN
	zaměřený průběh metalického kabelu
	zaměřený průběh optického kabelu, HDPE trubky nebo souběh optického a metalického kabelu
	nezaměřený průběh metalického kabelu
	podzemní síť cizí
	nezaměřený průběh optického kabelu, HDPE trubky nebo souběh optického a metalického kabelu
	radlové síť, ochranné pásmo radlové síť
	podzemní síť
	napravovací síť
	podzemní síť cizí
	síť s NN
	kolektor, kabelovod


 CETIN a.s.
 Českomoravská 2510/19, Libeň
 190 00 Praha 9
 DIČ: CZ04084063
 102

Agroprojekce Litomyšl spol. s r.o.

NAŠE ZNAČKA
0102148561VYŘÍZENO DNE
24.05.2024**Sdělení o existenci energetického zařízení, sítě pro elektronickou komunikaci nebo zařízení technické infrastruktury v majetku společnosti ČEZ Distribuce, a. s., pro akci:****Společná zařízení Ubranice-ZP1, ZP2 a ZP3**

Vážený zákazníku,

Na základě Vaší žádosti 0102148561 ze dne 24.05.2024 Vám zasíláme sdělení o existenci energetického zařízení, sítě pro elektronickou komunikaci nebo zařízení technické infrastruktury v majetku společnosti ČEZ Distribuce, a. s., ve Vámi vymezeném zájmovém území.

Dovolujeme si Vás upozornit, že **sdělení nenahrazuje** vyjádření provozovatele distribuční soustavy k projektové dokumentaci pro územní nebo stavební řízení, k připojení nového odběru, zdroje elektrické energie nebo k navýšení rezervovaného příkonu a výkonu a s výjimkou havárií ani souhlas s činností v ochranném pásmu.

Toto sdělení je platné do 24.11.2024 a je jedním z podkladů pro zpracování projektové dokumentace, pokud je taková dokumentace zpracovávána.

V majetku ČEZ Distribuce, a. s., se na Vámi uvedeném zájmovém území nachází nebo ochranným pásmem zasahuje energetické zařízení typu:

	síť NN	síť VN	síť VVN
Podzemní síť			
Nadzemní síť	střet		

Stanice	
---------	--

V majetku ČEZ Distribuce, a. s., se na Vámi uvedeném zájmovém území nachází nebo ochranným pásmem zasahuje síť pro elektronickou komunikaci typu:

	síť pro elektronickou komunikaci
Podzemní síť	
Nadzemní síť	

Zařízení technické infrastruktury zahrnuje zejména vodovodní, kanalizační a plynové přípojky pro objekty ČEZ Distribuce a. s., a dále pak další podzemní a nadzemní zařízení sloužící pro provoz distribuční sítě. V majetku ČEZ Distribuce, a. s., se na Vámi uvedeném zájmovém území nachází nebo ochranným pásmem zasahuje zařízení technické infrastruktury:

	zařízení technické infrastruktury
Nadzemní nebo podzemní	

Energetické zařízení (mimo nadzemních sítí NN), zařízení sítě pro elektronickou komunikaci a zařízení technické infrastruktury je chráněno ochranným pásmem podle § 46 zákona č. 458/2000 Sb., o podmínkách podnikání a o výkonu státní správy v energetických odvětvích a o změně některých zákonů (energetický zákon), ve znění pozdějších předpisů. Přibližný průběh tras energetických zařízení, sítě pro elektronickou komunikaci (v trase kabelového vedení může být uloženo několik kabelů energetických i komunikačních) a tras zařízení technické infrastruktury zasíláme v příloze tohoto dopisu.

V případě existence **podzemních** energetických zařízení, sítě pro elektronickou komunikaci nebo zařízení technické infrastruktury je povinností stavebníka alespoň 14 dní před započítím zemních prací požádat přes Distribuční portál na www.cezdistribuce.cz/dip nebo online formulář www.cezdistribuce.cz/vytyceni-zarizeni o tzv. **vytyčení trasy podzemního zařízení**, sítě pro elektronickou komunikaci nebo zařízení technické infrastruktury. O vytyčení lze požádat pouze na základě vydaného sdělení o existenci energetického zařízení, sítě pro elektronickou komunikaci nebo zařízení technické infrastruktury, a to (mimo havárií) nejpozději 30 dní

Dojde-li k obnažení podzemního vedení nebo k poškození energetického zařízení, sítě pro elektronickou komunikaci nebo zařízení se sítí pro elektronickou komunikaci související nebo zařízení technické infrastruktury ve vlastnictví ČEZ Distribuce, a. s., nahlaste nám prosím tuto skutečnost bezodkladně jako poruchu na bezplatnou linku 800 850 860.

Pokud uvažovaná **akce nebo činnost zasáhne do ochranného pásma** nadzemních vedení, trafostanic nebo sítě pro elektronickou komunikaci, popř. bude po vytyčení zjištěno, že zasahuje do ochranného pásma podzemních energetických zařízení nebo zařízení pro elektronickou komunikaci, je nutné písemně požádat společnost ČEZ Distribuce, a. s., o souhlas s činností v ochranném pásmu (formulář je k dispozici na www.cezdistribuce.cz v části Formuláře / Činnosti v ochranných pásmech, kontaktní údaje pro podání Vaší žádosti naleznete v zápatí). Jestliže uvažovaná akce vyvolá potřebu dílčí změny trasy vedení nebo přemístění některých prvků energetického zařízení nebo sítě pro elektronickou komunikaci včetně souvisejícího zařízení, je nutné včas společnost ČEZ Distribuce, a. s., požádat o přeložku zařízení podle § 47 energetického zákona.

Zároveň Vás upozorňujeme, že v zájmovém území se může nacházet taktéž energetické zařízení, síť pro elektronickou komunikaci nebo zařízení technické infrastruktury, které není v majetku společnosti ČEZ Distribuce, a. s.

V souvislosti s výše uvedeným si Vás dovoluujeme upozornit, že uvedené sdělení včetně jeho příloh obsahuje skutečnosti tvořící obchodní tajemství společnosti ČEZ Distribuce, a. s. Poskytnuté informace jsou dále také důvěrnými informacemi a obchodně citlivými informacemi společnosti ČEZ Distribuce, a. s. Z výše uvedených důvodů si Vás proto společnost ČEZ Distribuce, a. s., dovoluje upozornit, že s poskytnutými informacemi je potřeba nakládat dle platných právních předpisů, v opačném případě se vystavujete postihu ve smyslu platné právní úpravy. V této souvislosti si Vás dále dovoluujeme upozornit, že požadované informace nesmí být předány, sděleny, využity, zpřístupněny, či jiným způsobem postoupeny na jakoukoli třetí osobu bez předchozího prokazatelného souhlasu společnosti ČEZ Distribuce, a. s. Informace o existenci energetického zařízení, sítě pro elektronickou komunikaci a zařízení technické infrastruktury mohou být využity pouze pro účel, pro který byly vyžádány.

S pozdravem

ČEZ Distribuce, a. s.

Děčín, Děčín IV-Podmokly
Teplická 874/8
PSČ 405 02
IČ: 24729035

Přílohy

1. Situační výkres zájmového území
2. Podmínky pro provádění činností v ochranných pásmech energetických zařízení, sítě pro elektronickou komunikaci a zařízení technické infrastruktury

Platí pouze se sdělením číslo 0102148561.

Zakreslené polohy zařízení v příloze jsou pouze informativní.

Situační výkres zájmového území (klad mapových listů)



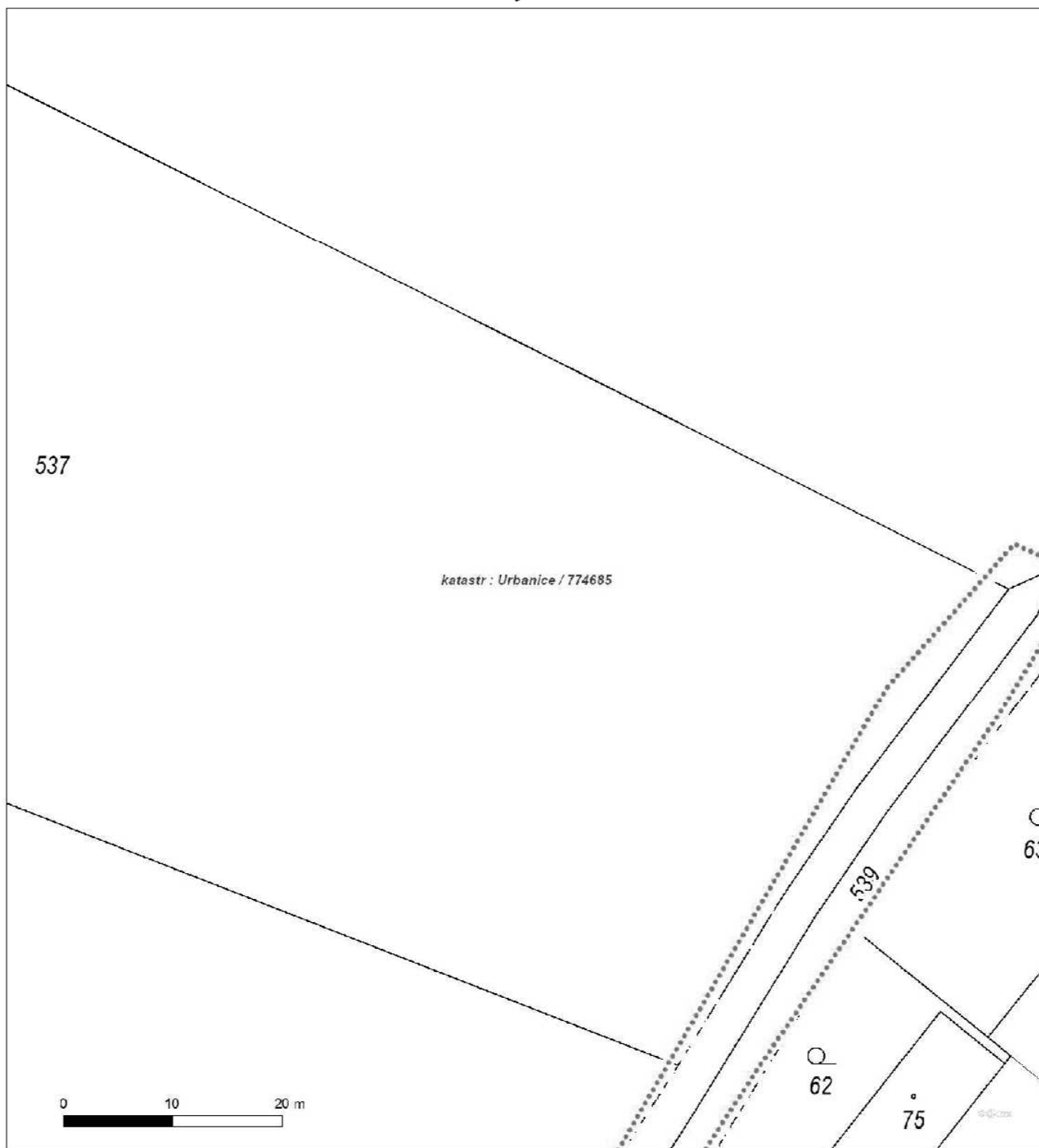
Není-li zobrazena katastrální mapa, zadejte žádost znovu. Katastrální mapa je generována prostřednictvím externí WMS služby, jejíž provoz nezajišťuje společnost ČEZ Distribuce, a. s.

LEGENDA		
— Podzemní vedení NN do 1 kV	Stanice do 52 kV - stožárová	—<— Nadzemní síť pro elektronickou komunikaci
- - - Nadzemní vedení NN do 1 kV	Stanice do 52 kV - zděná	—<— Podzemní síť pro elektronickou komunikaci
— Podzemní vedení VN do 35 kV	Transformovna (nad 52 kV)	— HDPE trubka
■ Nadzemní vedení VN do 35 kV	Prohlášení investice ČEZ Distribuce	Souběhy sítí pro elektronickou komunikaci s energetickými sítěmi:
— Podzemní vedení VVN 110 kV	Stanice ČEZ Distribuce ve výstavbě	— Souběh s podzemním vedením NN do 1 kV
■ Nadzemní vedení VVN 110 kV	Zařízení ČEZ Distribuce ve výstavbě	— Souběh s nadzemním vedením NN do 1 kV
— NN přívod odběratele	Hranice katastrálního území	— Souběh s podzemním vedením VN do 35 kV
■ Zařízení technické infrastruktury		— Souběh s nadzemním vedením VN do 35 kV
— Cizí energetické vedení		— Souběh s podzemním vedením VVN 110 kV
**** Zájmové území		— Souběh s nadzemním vedením VVN 110 kV

Platí pouze se sdělením číslo 0102148561.

Zakreslené polohy zařízení v příloze jsou pouze informativní.

Situační výkres - list 1

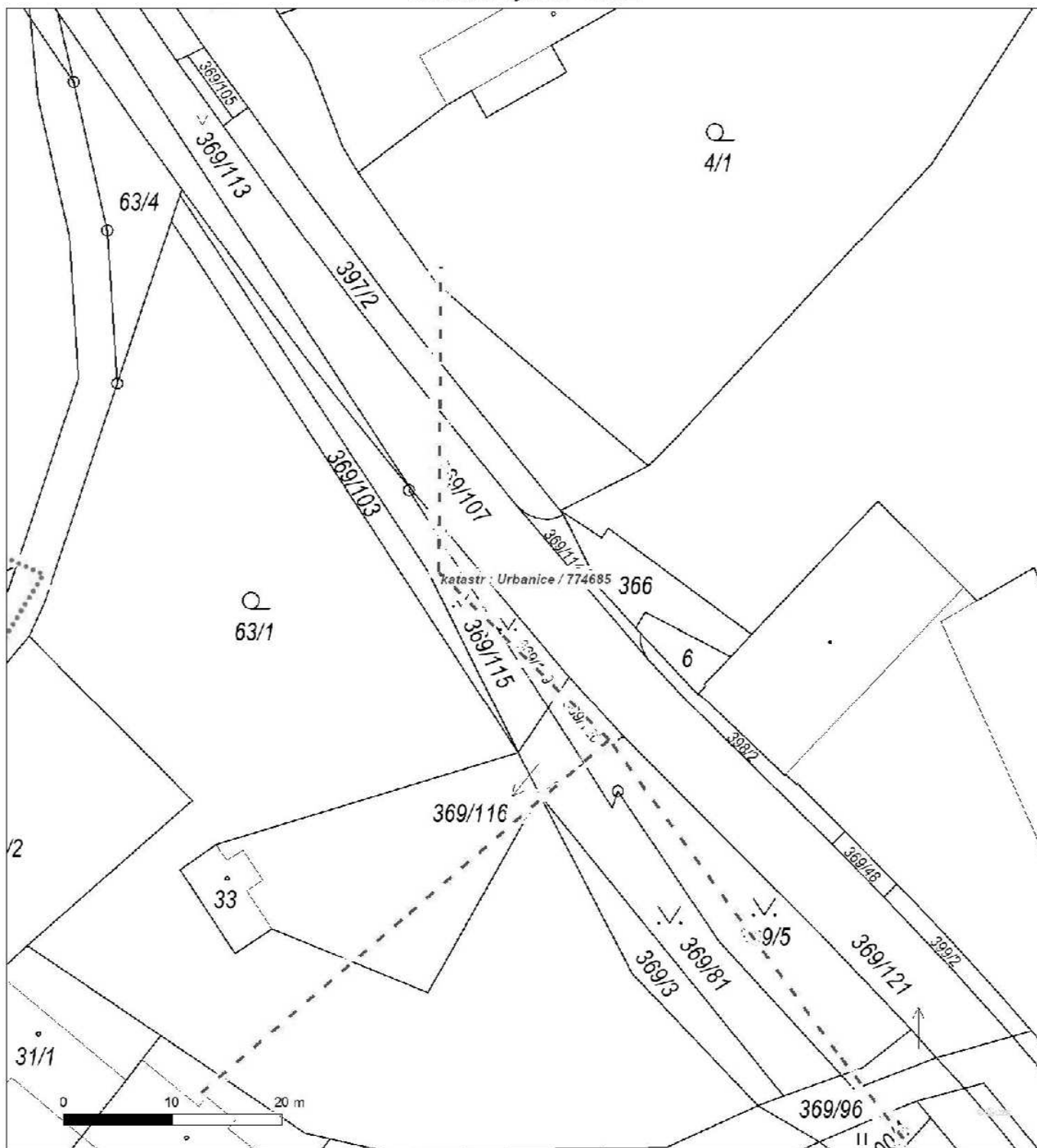


Není-li zobrazena katastrální mapa, zadejte žádost znovu. Katastrální mapa je generována prostřednictvím externí WMS služby, jejíž provoz nezajišťuje společnost ČEZ Distribuce, a. s.

Platí pouze se sdělením číslo 0102148561.

Zakreslené polohy zařízení v příloze jsou pouze informativní.

Situační výkres - list 2

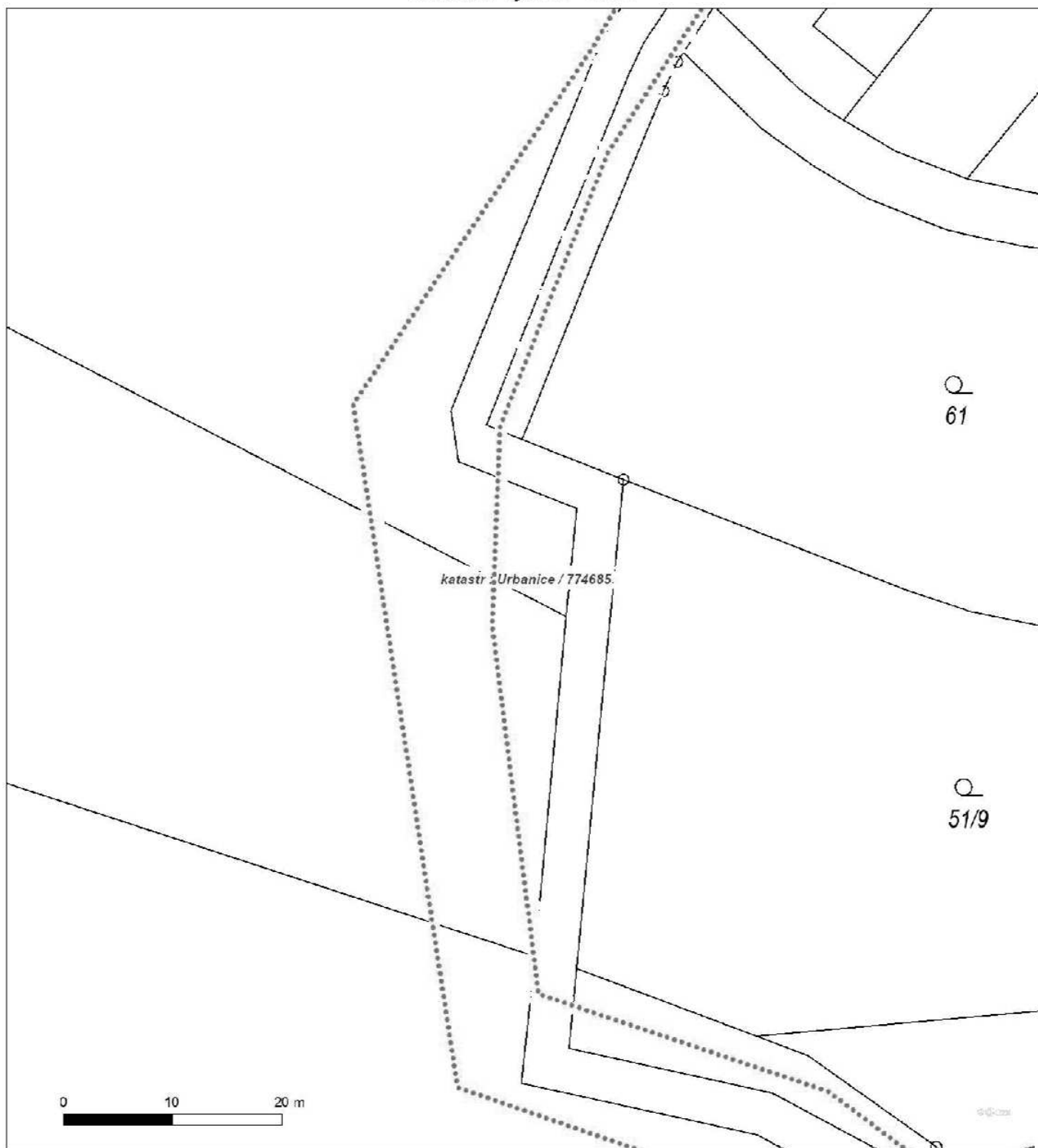


Není-li zobrazena katastrální mapa, zadejte žádost znovu. Katastrální mapa je generována prostřednictvím externí WMS služby, jejíž provoz nezajišťuje společnost ČEZ Distribuce, a. s.

Platí pouze se sdělením číslo 0102148561.

Zakreslené polohy zařízení v příloze jsou pouze informativní.

Situační výkres - list 3

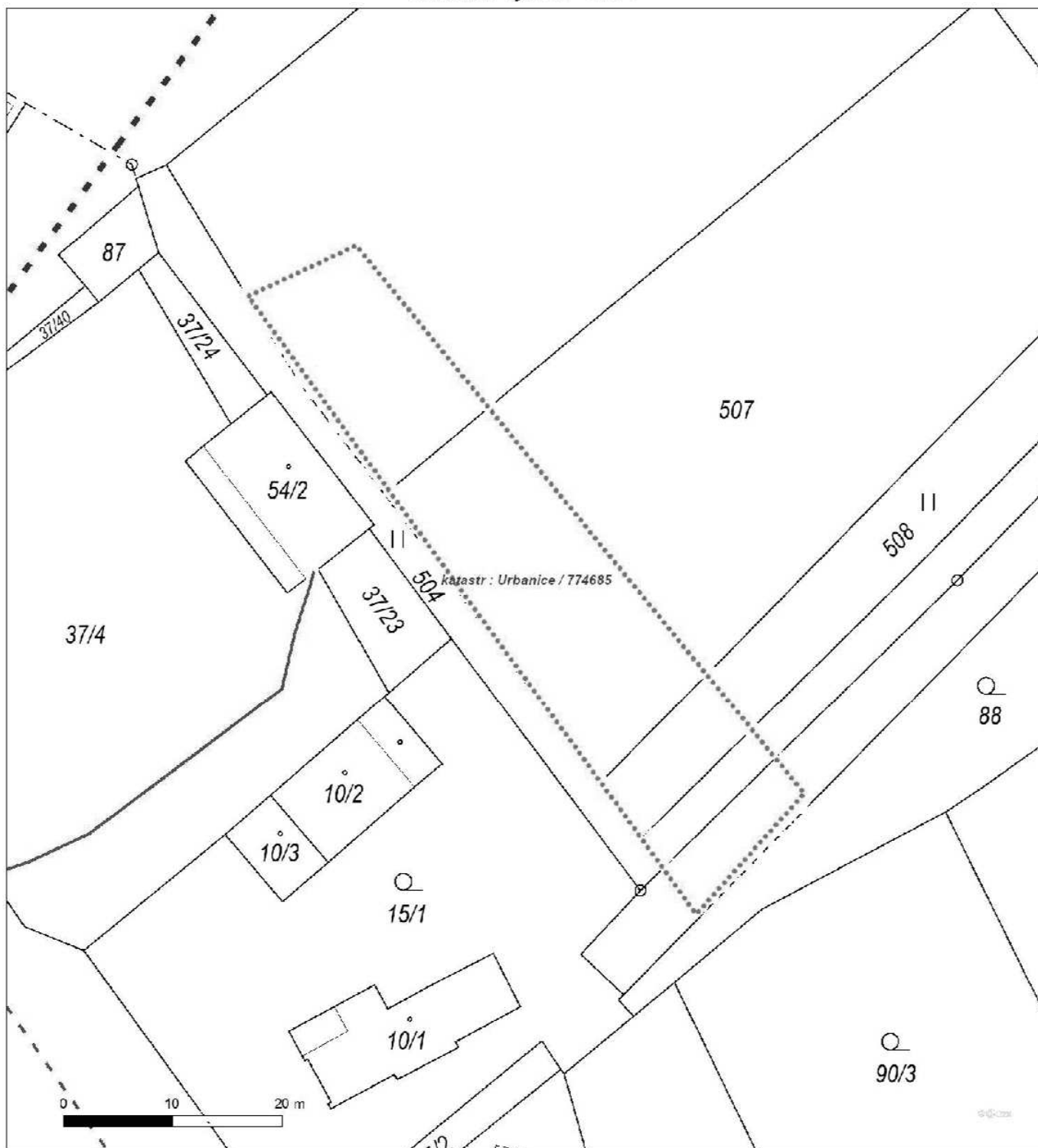


Není-li zobrazena katastrální mapa, zadejte žádost znovu. Katastrální mapa je generována prostřednictvím externí WMS služby, jejíž provoz nezajišťuje společnost ČEZ Distribuce, a. s.

Platí pouze se sdělením číslo 0102148561.

Zakreslené polohy zařízení v příloze jsou pouze informativní.

Situační výkres - list 4

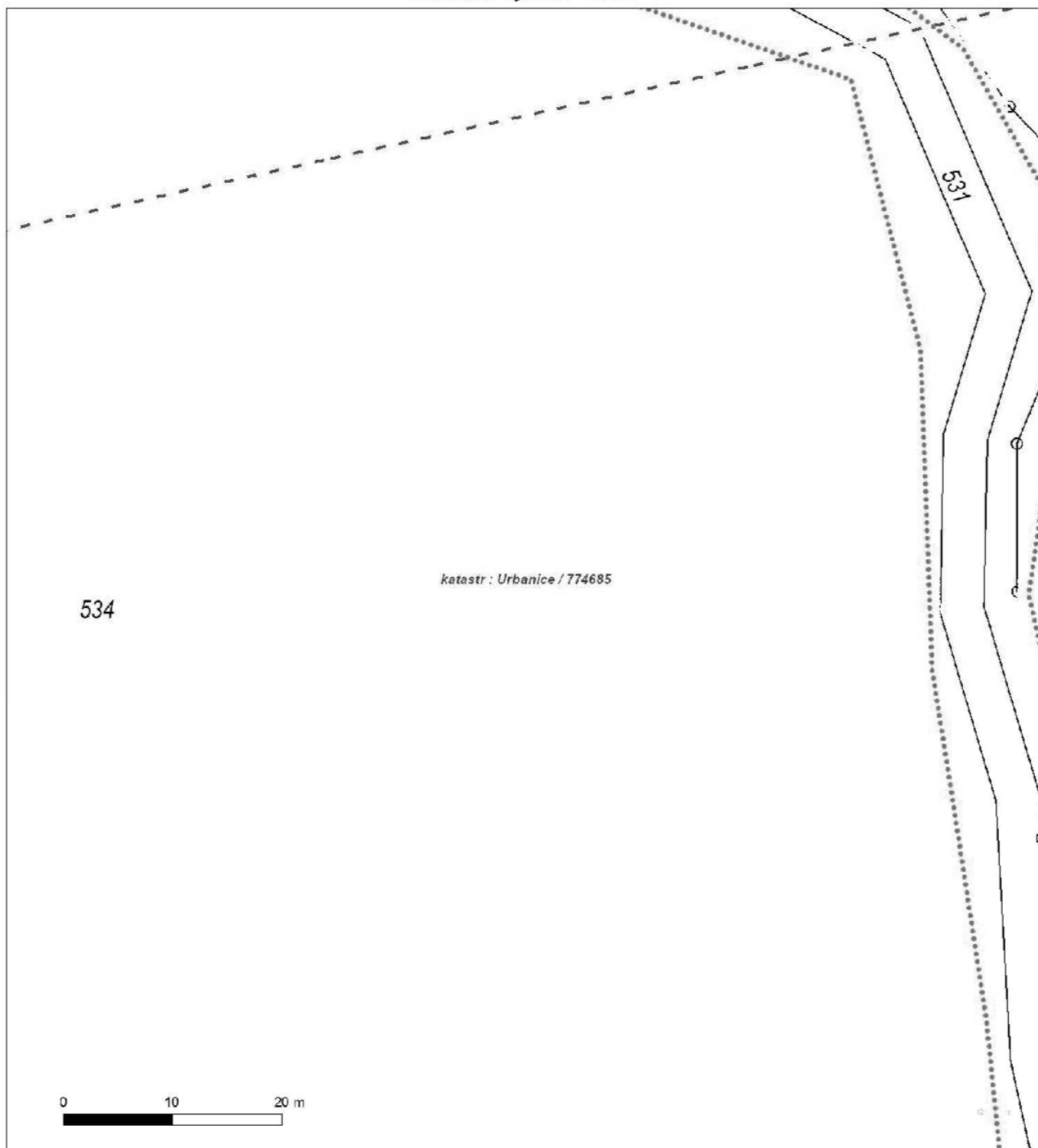


Není-li zobrazena katastrální mapa, zadejte žádost znovu. Katastrální mapa je generována prostřednictvím externí WMS služby, jejíž provoz nezajišťuje společnost ČEZ Distribuce, a. s.

Platí pouze se sdělením číslo 0102148561.

Zakreslené polohy zařízení v příloze jsou pouze informativní.

Situační výkres - list 5

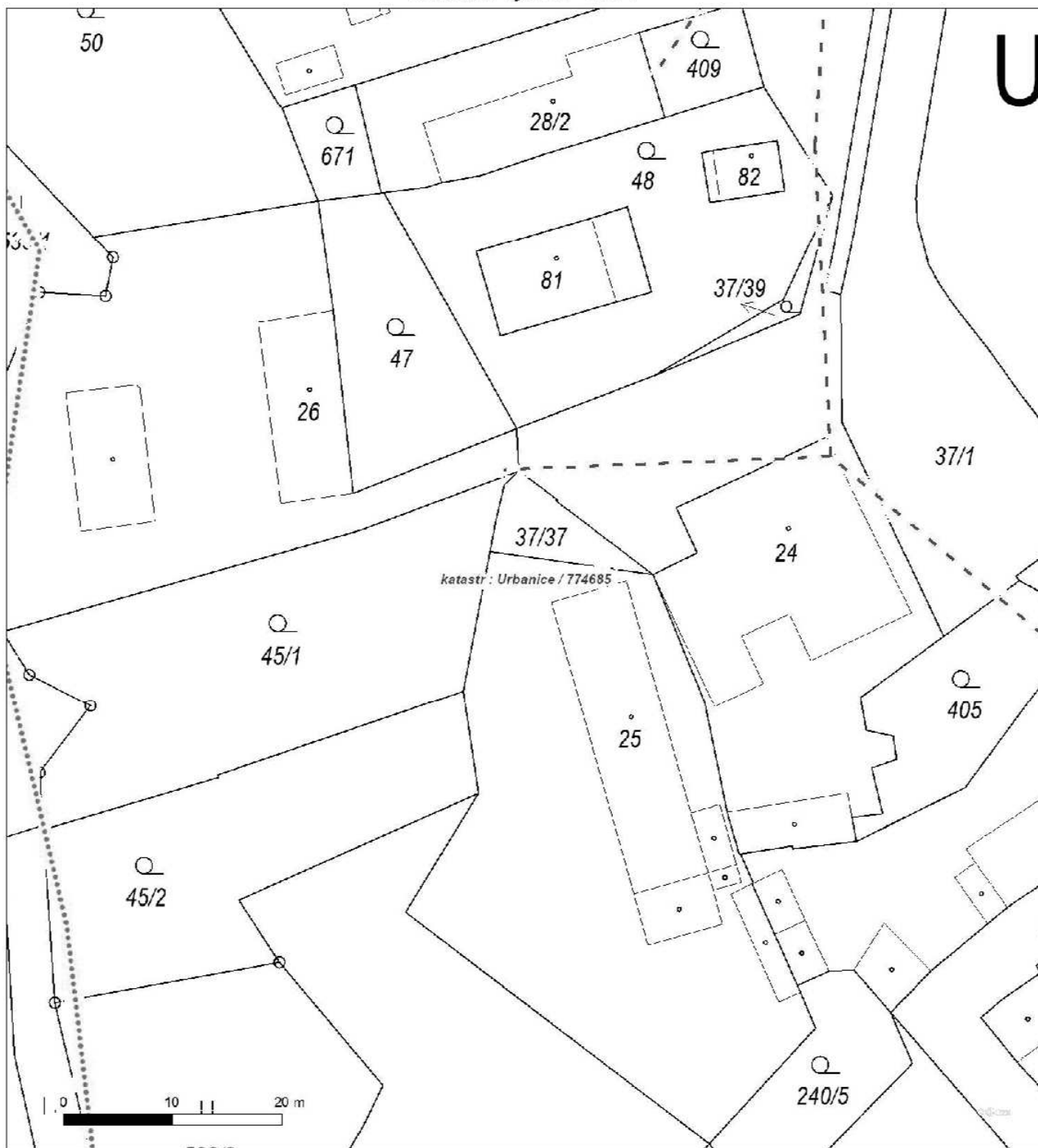


Není-li zobrazena katastrální mapa, zadejte žádost znovu. Katastrální mapa je generována prostřednictvím externí WMS služby, jejíž provoz nezajišťuje společnost ČEZ Distribuce, a. s.

Platí pouze se sdělením číslo 0102148561.

Zakreslené polohy zařízení v příloze jsou pouze informativní.

Situační výkres - list 6

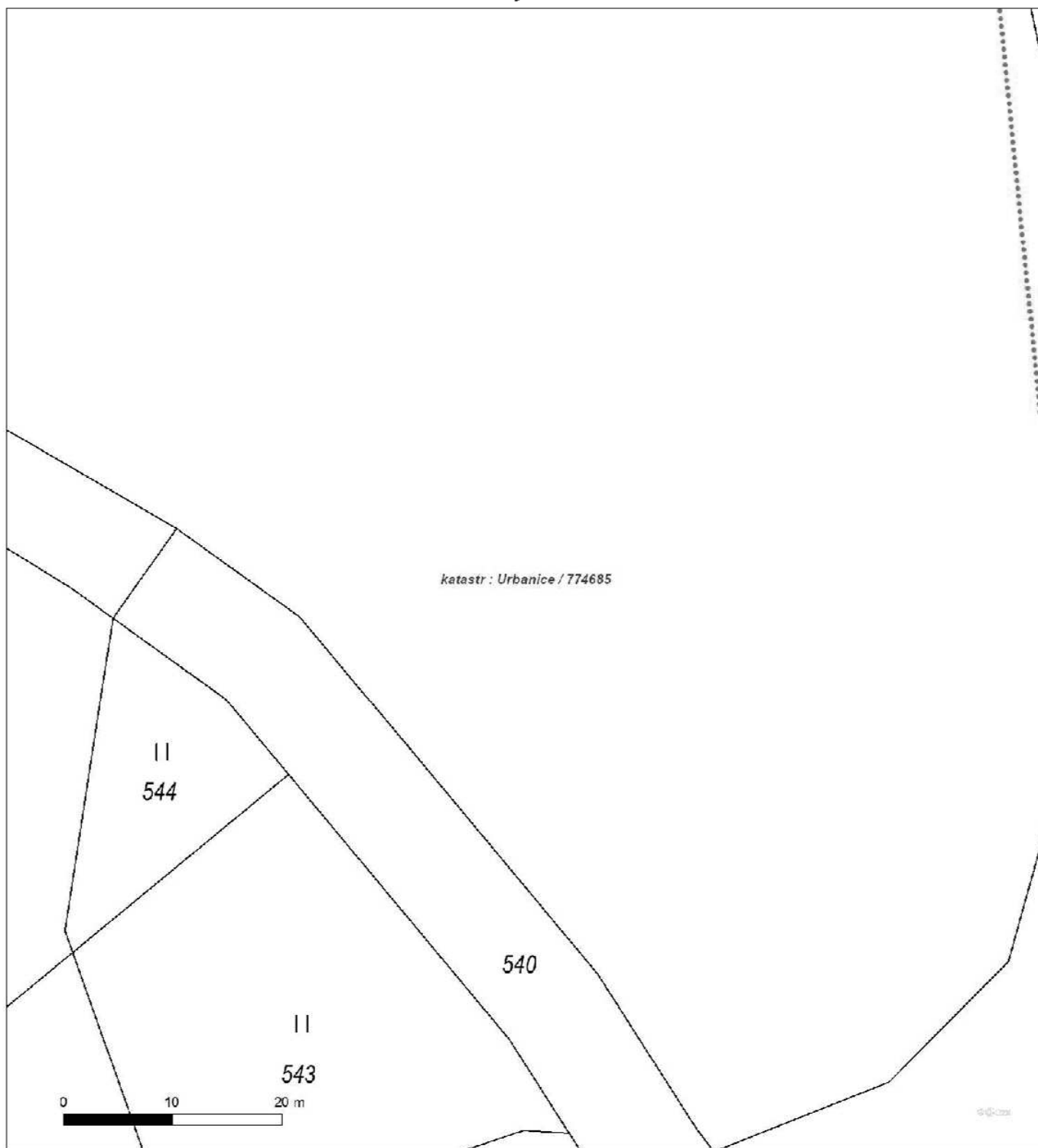


Není-li zobrazena katastrální mapa, zadejte žádost znovu. Katastrální mapa je generována prostřednictvím externí WMS služby, jejíž provoz nezajišťuje společnost ČEZ Distribuce, a. s.

Platí pouze se sdělením číslo 0102148561.

Zakreslené polohy zařízení v příloze jsou pouze informativní.

Situační výkres - list 7

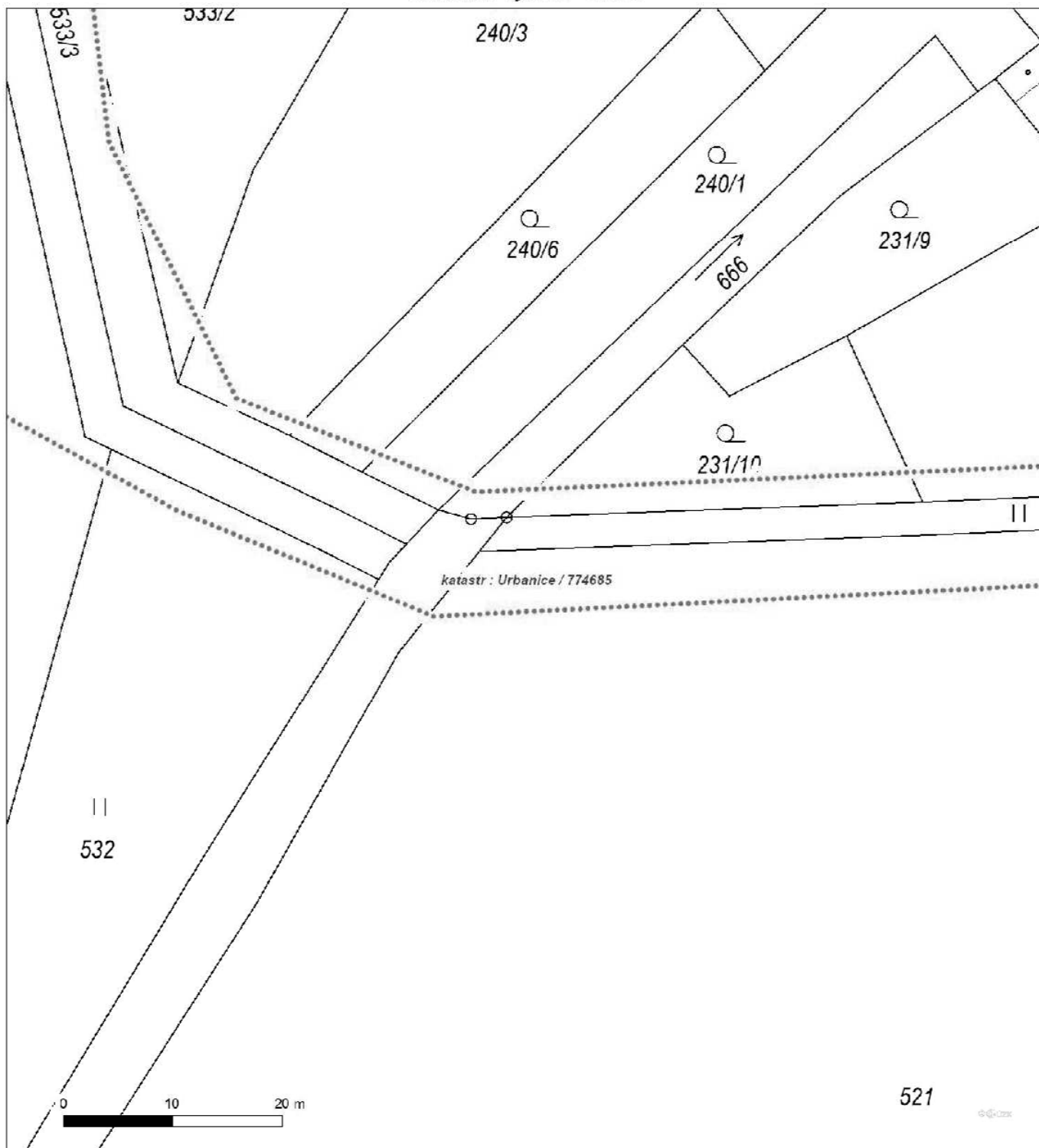


Není-li zobrazena katastrální mapa, zadejte žádost znovu. Katastrální mapa je generována prostřednictvím externí WMS služby, jejíž provoz nezajišťuje společnost ČEZ Distribuce, a. s.

Platí pouze se sdělením číslo 0102148561.

Zakreslené polohy zařízení v příloze jsou pouze informativní.

Situační výkres - list 8

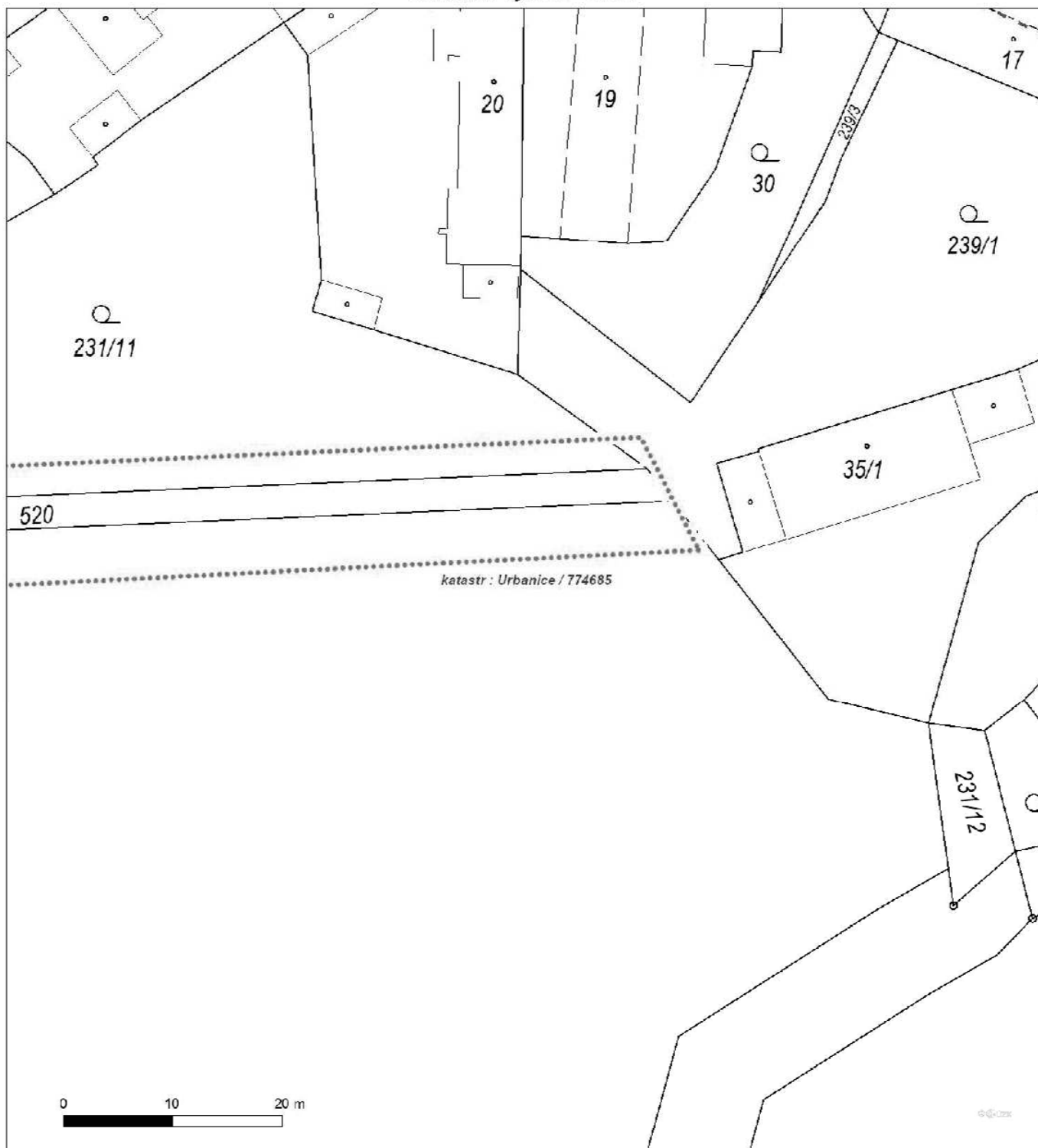


Není-li zobrazena katastrální mapa, zadejte žádost znovu. Katastrální mapa je generována prostřednictvím externí WMS služby, jejíž provoz nezajišťuje společnost ČEZ Distribuce, a. s.

Platí pouze se sdělením číslo 0102148561.

Zakreslené polohy zařízení v příloze jsou pouze informativní.

Situační výkres - list 9



Není-li zobrazena katastrální mapa, zadejte žádost znovu. Katastrální mapa je generována prostřednictvím externí WMS služby, jejíž provoz nezajišťuje společnost ČEZ Distribuce, a. s.

PODMÍNKY PRO PROVÁDĚNÍ ČINNOSTÍ V OCHRANNÝCH PÁSMECH PODZEMNÍCH VEDENÍ

Ochranné pásmo podzemních vedení elektrizační soustavy do 110 kV vč. a vedení řídicí, měřicí a zabezpečovací techniky je stanoveno v § 46 odst. 5 zákona č. 458/2000 Sb., o podmínkách podnikání a o výkonu státní správy v energetických odvětvích a o změně některých zákonů (energetický zákon), ve znění pozdějších předpisů, a činí 1 metr po obou stranách krajního kabelu (energetického nebo pro elektronickou komunikaci) kabelové trasy, nad 110 kV činí 3 metry po obou stranách krajního kabelu.

V ochranném pásmu podzemního vedení je podle § 46 odst. 8 a 10 energetického zákona zakázáno:

- a) zřizovat bez souhlasu vlastníka těchto zařízení stavby či umisťovat konstrukce a jiná podobná zařízení, jakož i uskladňovat hořlavé a výbušné látky,
- b) provádět bez souhlasu vlastníka zemní práce,
- c) provádět činnosti, které by mohly ohrozit spolehlivost a bezpečnost provozu těchto zařízení nebo ohrozit život, zdraví či majetek osob,
- d) provádět činnosti, které by znemožňovaly nebo podstatně znesnadňovaly přístup k těmto zařízením,
- e) vysazovat trvalé porosty a přejíždět vedení mechanizmy o celkové hmotnosti nad 6 tun.

Pokud stavba nebo stavební činnost zasahuje do ochranného pásma podzemního vedení, je třeba požádat o písemný souhlas vlastníka nebo provozovatele tohoto zařízení na základě § 46 odst. 8 a 11 energetického zákona.

V ochranných pásmech podzemních energetických vedení a sítí pro elektronickou komunikaci je třeba dále dodržovat následující podmínky:

1. Dodavatel prací musí před zahájením prací zajistit vytyčení podzemního zařízení a prokazatelně seznámit pracovníky, jichž se to týká, s jejich polohou a upozornit na odchylky od výkresové dokumentace.
2. Výkopové práce do vzdálenosti 1 metr od osy (krajního) kabelu musí být prováděny ručně.
3. Zemní práce musí být prováděny v souladu s ČSN 73 6133 Návrh a provádění zemního tělesa pozemních komunikací a při zemních pracích musí být dodrženo Nařízení vlády č. 591/2006 Sb., bližších minimálních požadavků na bezpečnost a ochranu zdraví při práci na staveništích.
4. Místa křížení a souběhy ostatních zařízení a staveb se zařízeními energetickými, komunikačními sítěmi pro elektronickou komunikaci nebo zařízeními technické infrastruktury musí být vyprojektovány a provedeny v souladu s platnými normami a předpisy, zejména s ČSN 33 2000-5-52, ČSN EN 50110-1, ČSN EN 50341-1, ČSN 73 6005 a PNE 33 0000-6, PNE 33 3301, PNE 34 1050.
5. Dodavatel prací musí oznámit příslušnému provozovateli distribuční soustavy zahájení prací minimálně 3 pracovní dny předem.
6. Při potřebě přejíždění trasy podzemních vedení nebo podzemních zařízení vozidly nebo mechanizmy je třeba po dohodě s vlastníkem provést dodatečnou ochranu proti mechanickému poškození.
7. Manipulovat s obnaženými kabely pod napětím je možné pouze se souhlasem vlastníka. Odkryté zařízení sítě pro elektronickou komunikaci včetně ochranné trubky (HDPE apod.) musí být řádně zabezpečeno při práci i proti poškození nepovolanou osobou.
8. Před záhozem kabelové trasy musí být zástupce vlastníka kabelu / ochranné trubky vyzván ke kontrole uložení. Pokud toto organizace provádějící zemní práce neprovede, vyhrazuje si provozovatel distribuční soustavy právo nechat inkriminované místo znovu odkrýt.
9. Při záhozu musí být zemina pod kabely řádně udusána, kabely zapískovány a provedeno krytí proti mechanickému poškození. Podkopané kabely sítě elektronické komunikace budou podloženy ve vzdálenosti 1,5 m a zemina pod podložení musí být řádně upěchována. Pro zavěšení kabelu nebude použito sousedních kabelů nebo potrubí. Kabelové spojky budou uloženy vodorovně na můstku. Při práci s vysazováním a podkládáním kabelů stavebník včas vyzve k přítomnosti pracovníka pověřeného společností ČEZ Distribuce, a. s.
10. Bez předchozího souhlasu je zakázáno snižovat nebo zvyšovat vrstvu zeminy nad kabelem.
11. Každé poškození zařízení provozovatele distribuční soustavy musí být okamžitě nahlášeno na bezplatnou linku ČEZ Distribuce 800 850 860, která je Vám k dispozici 24 hodin denně, 7 dní v týdnu.
12. Ukončení stavby musí být neprodleně ohlášeno příslušnému provoznímu útvaru.
13. Po dokončení stavby provozovatel distribuční soustavy nesouhlasí s vyhlášením ochranného pásma nových rozvodů, které jsou budovány, protože se již jedná o práce v ochranném pásmu zařízení provozovatele distribuční soustavy. Případné opravy nebo rekonstrukce na svém zařízení nebude provozovatel distribuční soustavy provádět na výjimku z ochranného pásma nebo na základě souhlasu s činností v tomto pásmu.

Případné nedodržení uvedených podmínek bude řešeno příslušným stavebním úřadem nebo nahlášeno Energetickému regulačnímu úřadu jako správní delikt ve smyslu příslušného ustanovení energetického zákona spočívající v porušení zákazu provádět činnosti v ochranných pásmech dle § 46 uvedeného zákona.

PODMÍNKY PRO PROVÁDĚNÍ ČINNOSTÍ V OCHRANNÝCH PÁSMECH NADZEMNÍCH VEDENÍ

Ochranné pásmo nadzemního vedení distribuční soustavy podle § 46 odst. 3 zákona č. 458/2000 Sb., o podmínkách podnikání a o výkonu státní správy v energetických odvětvích a o změně některých zákonů (energetický zákon), je souvislý prostor vymezený svislými rovinami vedenými po obou stranách vedení ve vodorovné vzdálenosti měřené kolmo na vedení, které činí od krajního vodiče vedení na obě jeho strany:

- a) u napětí nad 1 kV a do 35 kV včetně
 - pro vodiče bez izolace 7 metrů (resp. 10 metrů u zařízení postaveného do 31. 12. 1994, vyjma lesních průseků, kde rozsah ochranného pásma i do uvedeného data činí 7 metrů),
 - pro vodiče s izolací základní 2 metry,
 - pro závěsná kabelová vedení 1 metr;
- b) u napětí nad 35 kV do 110 kV včetně
 - pro vodiče bez izolace 12 metrů (resp. 15 metrů u zařízení postaveného do 31. 12. 1994),
 - pro vodiče s izolací základní 5 metrů;
- c) u zařízení sítě pro elektronickou komunikaci 1 metr od krajního vedení.

Poznámka: Nadzemní vedení nízkého napětí (do 1 kV) není chráněno ochranným pásmem. Při činnostech prováděných v jeho blízkosti (práce v blízkosti) je nutné dodržet vzdálenosti dané ČSN EN 50110-1.

V ochranném pásmu nadzemního vedení je podle § 46 odst. 8 a 9 energetického zákona zakázáno:

1. zřizovat bez souhlasu vlastníka těchto zařízení stavby či umisťovat konstrukce a jiná podobná zařízení, jakož i uskladňovat hořlavé a výbušné látky,
2. provádět bez souhlasu vlastníka zemní práce,
3. provádět činnosti, které by mohly ohrozit spolehlivost a bezpečnost provozu těchto zařízení nebo ohrozit život, zdraví či majetek osob,
4. provádět činnosti, které by znemožňovaly nebo podstatně znesnadňovaly přístup k těmto zařízením,
5. vysazovat chmelnice a nechávat růst porosty nad výšku 3 metry.

Pokud stavba nebo stavební činnost zasahuje do ochranného pásma nadzemního vedení, je třeba požádat o písemný souhlas vlastníka nebo provozovatele tohoto zařízení na základě § 46 odst. 8 a 11 energetického zákona.

V ochranných pásmech nadzemních energetických vedení a sítí pro elektronickou komunikaci je třeba dále dodržovat následující podmínky:

1. Při pohybu nebo pracích v blízkosti elektrického vedení se nesmí osoby, předměty, prostředky nemající povahu jeřábu přiblížit k živým částem vodičů vysokého napětí blíže než 2 metry a u vodičů velmi vysokého napětí blíže než 3 metry (dle PNE 330000-6), pokud není větší vzdálenost stanovena v jiném předpisu (např. ČSN ISO 12480-1).
2. Jeřáby a jim podobná zařízení musí být umístěny tak, aby v kterékoli poloze byly všechny jejich části mimo ochranné pásmo vedení, a musí být zamezeno vyvrstvení lana.
3. Je zakázáno stavět budovy nebo jiné objekty v ochranných pásmech nadzemních vedení vysokého napětí.
4. Je zakázáno, provádět veškeré pozemní práce, při kterých by byla narušena stabilita podpěrných bodů (sloupů nebo stožárů).
5. Je zakázáno upevňovat antény, reklamy, ukazatele apod. pod, přes nebo přímo na stožáry elektrického vedení.
6. Dodavatel prací musí prokazatelně seznámit své pracovníky, jichž se to týká s ČSN EN 50110-1.
7. Pokud není možné dodržet body č. 1 až 4, je možné požádat příslušný provozní útvar provozovatele distribuční soustavy o další řešení (zajištění odborného dohledu pracovníka s elektrotechnickou kvalifikací dle Vyhlášky č. 50/1978 Sb., vypnutí a zajištění zařízení, zaizolování živých částí apod.), pokud nejsou tyto podmínky již součástí jiného vyjádření ke konkrétní stavbě.
8. V případě požadavku na vypnutí zařízení po nezbytnou dobu provádění prací je nutné požádat minimálně 2 měsíce před požadovaným termínem. V případě vedení nízkého napětí je možné též požádat o zaizolování části vedení.
9. Stavba bude situována tak, aby každá její část včetně dočasných zařízení byla vzdálena nejméně 1,5 m od osy nadzemního zařízení pro elektronickou komunikaci.
10. Do vzdálenosti 1,5 metru od osy nadzemního zařízení pro elektronickou komunikaci nebudou používány mechanismy ohrožující provoz zařízení, skladování materiál, zemina, prováděny postřiky nebo jiná činnost, která by mohla ohrozit provoz zařízení nebo jiného zařízení souvisejícího s nadzemní sítí pro elektronickou komunikaci.

Případné nedodržení uvedených podmínek bude řešeno příslušným stavebním úřadem nebo nahlášeno Energetickému regulačnímu úřadu jako správní delikt ve smyslu příslušného ustanovení energetického zákona, spočívající v porušení zákazu provádět činnosti v ochranných pásmech dle § 46 uvedeného zákona.

PODMÍNKY PRO PROVÁDĚNÍ ČINNOSTÍ V OCHRANNÝCH PÁSMECH ELEKTRICKÝCH STANIC

Ochranné pásmo elektrické stanice je stanoveno v § 46 odst. 6 zákona č. 458/2000 Sb., o podmínkách podnikání a o výkonu státní správy v energetických odvětvích a o změně některých zákonů (energetický zákon), a je vymezeno svislými rovinami vedenými ve vodorovné vzdálenosti:

- a) u venkovních elektrických stanic a dále stanic s napětím větším než 52 kV v budovách 20 metrů vně od oplocení nebo v případě, že stanice není oplocena, 20 metrů od vnějšího lince obvodového zdiva,
- b) u stožárových elektrických stanic a věžových stanic s venkovním přívodem s převodem napětí z úrovně nad 1 kV a menší než 52 kV na úroveň nízkého napětí 7 m od vnější hrany půdorysu stanice ve všech směrech,
- c) u kompaktních a zděných el. stanic s převodem napětí z úrovně nad 1 kV a menší než 52 kV na úroveň nízkého napětí 2 metry od vnějšího pláště stanice ve všech směrech,
- d) u vestavěných el. stanic 1 metr vně od obestavění.

V ochranném pásmu elektrické stanice je podle § 46 odst. 8 a 10 energetického zákona zakázáno:

- 1. zřizovat bez souhlasu vlastníka těchto zařízení stavby či umisťovat konstrukce a jiná podobná zařízení, jakož i uskladňovat hořlavé a výbušné látky,
- 2. provádět bez souhlasu vlastníka zemní práce,
- 3. provádět činnosti, které by mohly ohrozit spolehlivost a bezpečnost provozu těchto zařízení nebo ohrozit život, zdraví či majetek osob,
- 4. provádět činnosti, které by znemožňovaly nebo podstatně znesnadňovaly přístup k těmto zařízením.

Pokud stavba nebo stavební činnost zasahuje do ochranného pásma elektrické stanice, je třeba požádat o písemný souhlas vlastníka nebo provozovatele tohoto zařízení na základě § 46 odst. 8 a 11 energetického zákona.

V ochranném pásmu elektrické stanice je dále zakázáno provádět činnosti, které by mohly mít za následek ohrožení bezpečnosti a spolehlivosti provozu stanice nebo zmenšující či podstatně znesnadňující její obsluhu a údržbu a to zejména:

- 5. provádět výkopové práce ohrožující zaústění podzemních vedení vysokého a nízkého napětí nebo stabilitu stavební části el. stanice (viz podmínky pro činnosti v ochranných pásmech podzemního vedení),
- 6. skladovat či umisťovat předměty bránící přístupu do elektrické stanice nebo k rozvaděčům vysokého nebo nízkého napětí,
- 7. umisťovat antény, reklamy, ukazatele apod.,
- 8. zřizovat oplocení, které by znemožnilo obsluhu el. stanice.

Případné nedodržení uvedených podmínek bude řešeno příslušným stavebním úřadem nebo nahlášeno Energetickému regulačnímu úřadu jako správní delikt ve smyslu příslušného ustanovení energetického zákona spočívající v porušení zákazu provádět činnosti v ochranných pásmech dle § 46 uvedeného zákona.

PODMÍNKY PRO PROVÁDĚNÍ ČINNOSTÍ V OCHRANNÝCH PÁSMECH NEBO BEZPROSTŘEDNÍ BLÍZKOSTI ZAŘÍZENÍ TECHNICKÉ INFRASTRUKTURY

Ochranné pásmo zařízení technické infrastruktury činí 1 metr po obou stranách od potrubí nebo kabelu.

V ochranném pásmu zařízení technické infrastruktury je zakázáno bez souhlasu společnosti ČEZ Distribuce, a. s., provádět činnosti, které by mohly ohrozit vodárenské, plynárenské, kanalizační nebo jiné zařízení technické infrastruktury, jejich spolehlivost a bezpečnost provozu. Při provádění veškerých činností v ochranném pásmu i mimo ně nesmí dojít k poškození těchto zařízení.

V projektech v bezprostřední blízkosti zařízení technické infrastruktury je nutno dodržet vzájemné vzdálenosti inženýrských sítí dle ČSN 73 6005.



Agroprojekce Litomyšl, spol. s r.o.
Rokycanova 114
Vysoké Mýto
566 01 LITOMYŠLSKÉ PŘEDMĚSTÍ



D000000010215322204

NAŠE ZNAČKA
001147844453

MÍSTO ODESLÁNÍ / DNE
Plzeň / 12. 6. 2024

Vyjádření k projektové dokumentaci ke stavbě ve smyslu energetického zákona a příslušných technických norem

Dobrý den,

reagujeme na váš požadavek ze dne 28. 5. 2024 týkající se vydání vyjádření k projektové dokumentaci pro účely PDPS.

V zájmovém území k zamýšlené stavbě a/nebo s ní související činnosti na pozemku parcelní číslo dle PD v katastrálním území Urbanice vedené pod názvem „Společná zařízení Urbanice – ZP1, ZP2 a ZP3“ se nachází zařízení **nadzemního vedení nízkého napětí 0,4 kV** v našem majetku.

S předloženou projektovou dokumentací souhlasíme.

Platnost tohoto souhlasu je vázána na dodržení následujících podmínek:

- 1) Stavbou (stavební činností) nesmí dojít ke změně výšky nadzemního vedení od země, resp. musí být dodrženy nejkratší povolené vzdálenosti nadzemních vedení od země a pozemních komunikací, dle normy PNE 33 3301.
Stavbou (stavební činností) nesmí dojít k narušení stability podpěrných bodů vedení.
Pod nadzemním vedením nesmí být realizována skládka materiálu či zeminy.
Jestliže uvažovaná akce vyvolá potřebu dílčí změny trasy vedení nebo přemístění některých prvků zařízení distribuční soustavy, je nutné včas požádat o přeložku zařízení podle § 47 zákona č. 458/2000 Sb. v platném znění.
Nadzemní vedení nízkého napětí do 1 kV (včetně) není chráněno ochranným pásmem. Souběhy a křížovatky s elektrickými vedeními musí být provedeny v souladu s platnými normami a předpisy, zejména s PNE 33 3302 ed.4. Stavbou (stavební činností) nesmí dojít ke změně vzdáleností nadzemního vedení, zejména od země a budov (musí být dodrženy nejkratší povolené vzdálenosti nadzemních vedení dle normy PNE 33 3302 ed.4).
2. Podmínkou pro zahájení činnosti v blízkosti zařízení distribuční soustavy, resp. v ochranném pásmu je platné sdělení o existenci zařízení v majetku společnosti ČEZ Distribuce, a. s., pro výše uvedené zájmové území, které získáte prostřednictvím Geoportálu (geoportal.cezdistribuce.cz), při dodržení podmínek uvedených ve sdělení a v tomto vyjádření.
3. Místa křížení a souběhy ostatních zařízení a staveb se zařízeními energetickými, komunikačními sítěmi pro elektronickou komunikaci nebo zařízeními technické infrastruktury musí být vyprojektovány a provedeny v souladu s platnými normami a předpisy, zejména s ČSN 33 2000-5-52, ČSN EN 50110-1, ČSN EN 50341-1, ČSN 33 6005, ČSN 33 3320 a PNE 33 0000-6, PNE 33 3301.

4. U nadzemního vedení NN (nizkého napětí) budou pro stavby a konstrukce dodrženy odstupové vzdálenosti uvedené v PNE 33 3302 a hranu výkopu doporučujeme při realizaci stavby umístit min. 1 m od základové části podpěrného bodu.
5. Při realizaci stavby a/nebo provádění související činnosti nesmí dojít v žádném případě k nebezpečnému přiblížení osob, věcí, zařízení nebo mechanismů a strojů k živým částem pod napětím, tj. musí být dodržena minimální vzdálenost 1 m od živých částí zařízení NN, dle PNE 33 0000-6 s vazbou na ČSN EN 50110-1, pokud není větší vzdálenost stanovena v jiném předpisu (např. ČSN ISO 12480-1). V případě, že nebude možné tuto vzdálenost dodržet, je žadatel povinen požádat o vypnutí předmětného elektrického zařízení, případně o dočasné zaizolování vodičů NN.
6. Pracovníci provádějící práce budou prokazatelně poučeni o nebezpečí, které hrozí při nedodržení bezpečnostních předpisů. S ohledem na provádění prací v blízkosti zařízení distribuční soustavy, resp. v ochranném pásmu upozorňujeme na možnost nebezpečných vlivů od elektrického zařízení. Opatření proti těmto vlivům je na straně žadatele, dodavatele prací nebo jimi pověřených osobách. ČEZ Distribuce, a. s., nepřevzme žádnou zodpovědnost za případné škody, které vzniknou následkem poruchy nebo havárie elektrického zařízení za nepředvídaných okolností nebo nedodržením výše uvedených podmínek.
7. Stavbou nebude narušeno stávající uzemnění nadzemního vedení ani statika podpěrných bodů. Nebude-li možné toto dodržet je nutné situaci řešit formou přeložky zařízení distribuční soustavy ve smyslu § 47 zákona č. 458/2000 Sb., v platném znění.
8. Umístěním stavby nesmí dojít ke ztížení přístupu našich pracovníků a pracovníků námi pověřených firem k zařízení v majetku společnosti ČEZ Distribuce, a. s. Při případné úpravě povrchu nesmí dojít ke změně výškové nivity země oproti současnému stavu.
9. Musí být dodrženy Podmínky pro práce v ochranných pásmech zařízení, které jsou v platném znění k dispozici na www.cezdistribuce.cz, popř. jsou součástí vydaného sdělení o existenci zařízení v majetku společnosti ČEZ Distribuce, a. s.
10. Toto vyjádření se nevztahuje na zařízení v majetku společností ČEZ ICT Services, a. s., a Telco Pro Services, a. s.
11. Toto vyjádření nenahrazuje souhlas k zajištění příkonu elektrické energie.

Platnost tohoto vyjádření je 1 rok od data vydání.

V případě, že nebudou dodrženy stanovené podmínky, vyhrazujeme si právo kdykoli odvolat své souhlasné vyjádření.

S pozdravem



Pavel Letáček
 Vedoucí oddělení Regionální péče
 ČEZ Distribuce, a. s.

Váš požadavek související s distribucí elektrické energie můžete vyřídit přes Distribuční portál (www.cezdistribuce.cz/dip) nebo mobilní aplikaci PROUD (ke stažení na www.cezdistribuce.cz/proud).





ŽADATEL

Agroprojekce Litomyšl spol. s r.o.

NAŠE ZNAČKA
0700849160

VYŘIZUJE / LINKA

VYŘÍZENO DNE
24.05.2024**Sdělení o existenci komunikačního vedení společnosti ČEZ ICT Services, a. s.**Název akce: **Společná zařízení Ubranice-ZP1, ZP2 a ZP3**Účel: **Sloučené územní a stavební řízení**

Vážený zákazníku,

dovolujeme si reagovat na Vaši žádost číslo 0700849160 ze dne 24.05.2024, která se týkala sdělení o existenci komunikačního zařízení na Vámi určeném zájmovém území.

Dle vědomí společnosti ČEZ ICT Services, a. s., se na Vámi vymezeném zájmovém území:
nenachází komunikační zařízení v majetku společnosti ČEZ ICT Services, a. s.

Rovněž upozorňujeme, že není vyloučeno, že se ve Vámi vymezeném zájmovém území nachází jiné zařízení, které není v majetku společnosti ČEZ ICT Services, a. s.

Toto sdělení je platné do 24.05.2025.

Sdělení o existenci či neexistenci sítí představuje skutečnosti tvořící obchodní tajemství společnosti ČEZ ICT Services, a. s. Poskytnuté informace jsou dále také důvěrnými informacemi společnosti ČEZ ICT Services, a. s. S poskytnutými informacemi je potřeba nakládat dle platných právních předpisů, v opačném případě se vystavujete postihu ve smyslu platné právní úpravy. Požadované informace nesmí být předány, sděleny, využity, zpřístupněny, či jiným způsobem postoupeny na jakoukoli třetí osobu bez předchozího prokazatelného souhlasu společnosti ČEZ ICT Services, a. s. Informace o existenci sítí mohou být využity pouze pro účel, pro který byly vyžádány.

ČEZ ICT Services, a. s.

Praha, Praha 4
Duhová 1531/3
PSČ 140 53
IČ: 26470411

Přílohy

Situační výkres zájmového území

Platí pouze se sdělením číslo 0700849160.

Zakreslené polohy zařízení v příloze jsou pouze informativní.

Situační výkres zájmového území



LEGENDA

- | | |
|---------------------------------|-------------------------------|
| ■ ■ ■ Nadzemní optické vedení | ■ Radioreléový spoj vzduch |
| — Podzemní optické vedení | Zájmové území |
| ■ ■ ■ Nadzemní metalické vedení | — Hranice katastrálního území |
| — Podzemní metalické vedení | |



ŽADATEL

Agroprojekce Litomyšl spol. s r.o.

NAŠE ZNAČKA
0201732097

VYŘIZUJE / LINKA

VYŘÍZENO DNE
24.05.2024**Sdělení o existenci komunikačního vedení společnosti Telco Pro Services, a. s.**Název akce: **Společná zařízení Ubranice-ZP1, ZP2 a ZP3**Účel: **Sloučené územní a stavební řízení**

Vážený zákazníku,

dovolujeme si reagovat na Vaši žádost číslo 0201732097 ze dne 24.05.2024, která se týkala sdělení o existenci komunikačního zařízení na Vámi určeném zájmovém území.

Dle vědomí společnosti Telco Pro Services, a. s. se na Vámi vymezeném zájmovém území:
nenachází komunikační zařízení v majetku společnosti Telco Pro Services, a. s.

Rovněž upozorňujeme, že není vyloučeno, že se ve Vámi vymezeném zájmovém území nachází jiné zařízení, které není v majetku společnosti Telco Pro Services, a. s.

Toto sdělení je platné do 24.05.2025.

Sdělení o existenci či neexistenci sítě představuje skutečnosti tvořící obchodní tajemství společnosti Telco Pro Services, a. s. Poskytnuté informace jsou dále také důvěrnými informacemi společnosti Telco Pro Services, a. s. S poskytnutými informacemi je potřeba nakládat dle platných právních předpisů, v opačném případě se vystavujete postihu ve smyslu platné právní úpravy. Požadované informace nesmí být předány, sděleny, využity, zpřístupněny, či jiným způsobem postoupeny na jakoukoli třetí osobu bez předchozího prokazatelného souhlasu společnosti Telco Pro Services, a. s. Informace o existenci sítě mohou být využity pouze pro účel, pro který byly vyžádány.

S pozdravem

Telco Pro Services, a. s.

Praha, Praha 4

Duhová 1531/3

Přílohy

Situační výkres zájmového území

Platí pouze se sdělením číslo 0201732097.

Zakreslené polohy zařízení v příloze jsou pouze informativní.

Situační výkres zájmového území



LEGENDA

- | | |
|---------------------------------|-------------------------------|
| — — — Nadzemní optické vedení | — Radioreléový spoj vzduch |
| — Podzemní optické vedení | Zájmové území |
| — — — Nadzemní metalické vedení | — Hranice katastrálního území |
| — Podzemní metalické vedení | |



ŽADATEL

Agroprojekce Litomyšl spol. s r.o.

NAŠE ZNAČKA
1100120654

VYŘIZUJE / LINKA

VYŘÍZENO DNE
24.05.2024**Sdělení o existenci komunikačního vedení společnosti Telco Infrastructure, s.r.o.**Název akce: **Společná zařízení Ubranice-ZP1, ZP2 a ZP3**Účel: **Sloučené územní a stavební řízení**

Vážený zákazníku,

dovolujeme si reagovat na Vaši žádost číslo 1100120654 ze dne 24.05.2024, která se týkala sdělení o existenci komunikačního zařízení na Vámi určeném zájmovém území.

Dle vědomí společnosti Telco Infrastructure, s.r.o. se na Vámi vymezeném zájmovém území:
nenachází komunikační zařízení v majetku společnosti Telco Infrastructure, s.r.o.

Rovněž upozorňujeme, že není vyloučeno, že se ve Vámi vymezeném zájmovém území nachází jiné zařízení, které není v majetku společnosti Telco Infrastructure, s.r.o.

Toto sdělení je platné do 24.05.2025.

Sdělení o existenci či neexistenci sítí představuje skutečnosti tvořící obchodní tajemství společnosti Telco Infrastructure, s.r.o. Poskytnuté informace jsou dále také důvěrnými informacemi společnosti Telco Infrastructure, s.r.o. S poskytnutými informacemi je potřeba nakládat dle platných právních předpisů, v opačném případě se vystavujete postihu ve smyslu platné právní úpravy. Požadované informace nesmí být předány, sděleny, využity, zpřístupněny, či jiným způsobem postoupeny na jakoukoli třetí osobu bez předchozího prokazatelného souhlasu společnosti Telco Infrastructure, s.r.o. Informace o existenci sítí mohou být využity pouze pro účel, pro který byly vyžádány.

S pozdravem

Telco Infrastructure, s.r.o.

Praha, Praha 4
Duhová 1531/3
PSČ 140 00
IČ: 08425817

Přílohy

Situační výkres zájmového území



Telco Infrastructure

Duhová 1531/3, 140 00 Praha 4 | tel.: 910 70 70 70 | IČ: 08425817, DIČ: CZ08425817
e-mail: servicedesk@cez.cz, www.cez.cz/telin | zapsána v obchodním rejstříku vedeném
Městským soudem v Praze, oddíl C, vložka 318836



Platí pouze se sdělením číslo 1100120654.

Zakreslené polohy zařízení v příloze jsou pouze informativní.

Situační výkres zájmového území



LEGENDA

- | | | | |
|-------|---------------------------|-------|-----------------------------|
| — — — | Nadzemní optické vedení | — | Radioreléový spoj vzduch |
| — — — | Podzemní optické vedení | | Zájmové území |
| — — — | Nadzemní metalické vedení | — | Hranice katastrálního území |
| — — — | Podzemní metalické vedení | | |

Váš dopis zn.

Ze dne: 24. 5. 2024

Naše značka: SPU 287892/2024

Spisová značka: SZ SPU 647846/2016

UID: spuess920c6183

Vyřizuje: Ing. Ivo Doleček

Tel.: 724 366 492

ID DS: z49per3

E-mail: i.dolecek@spucr.cz

AGROPROJEKCE LITOMYŠL spol. s r. o.

Bc. Petra Marešová

Rokycanova 114/IV

566 01 Vysoké Mýto

ID DS

Datum: 22. 7. 2024

VYJÁDŘENÍ K ZÁMĚRU STAVBY „SPOLEČNÁ ZAŘÍZENÍ URBANICE – ZP1, ZP2 A ZP3“ – ÚZEMNÍ ŘÍZENÍ A STAVEBNÍ POVOLENÍ

Dne 27. 5. 2024 jsme obdrželi Vaši žádost o vyjádření k akci „Společná zařízení Urbanice – ZP1, ZP2 a ZP3“ pro účely projektové dokumentace územního řízení a stavebního povolení. Zároveň jsme obdrželi situační výkresy stavby. Stavebníkem je **Obec Urbanice**, Urbanice 12, 535 01 Urbanice, IČO 00580490.

SO - 05 Záchytný příkop ZP1 - Drenáž DN200 dl. 120,2 m

SO - 06 Záchytný příkop ZP2 - Záchytný příkop lichoběžníkový dl. 112,4 m

SO - 07 Záchytný příkop ZP3 - Záchytný příkop lichoběžníkový dl. 379,8 m

Zamýšlená výstavba bude umístěna na p. č. 638/1, 636, 508, 507, 506/1 (ZP1), na p. č. 520, 666, 639 (ZP2) a p. č. 639, 666, 531, 533/1, 534, 535, 536 (ZP3) vše k.ú. Urbanice. K této akci jsme se již vyjadřovali pod zn. SPU 647846/2016 ze dne 27. 12. 2016.

K výše uvedenému Vám sdělujeme následující:

V zájmovém území plánované akce dle předložené situace **nevidujeme** žádnou stavbu vodního díla – hlavní odvodňovací zařízení (HOZ) ve vlastnictví státu a v příslušnosti hospodařit Státního pozemkového úřadu (dále jen „SPÚ“).

Dále pro informaci uvádíme, že v zájmovém území stavby se dle nám dostupných podkladů **může nacházet** podrobné odvodňovací zařízení (dále jen „POZ“), které je příslušenstvím pozemků. Skutečný rozsah a stav POZ nám není znám. V případě narušení drenážního systému (POZ) stavební činností by měl stavebník provést technická opatření, jež zajistí jeho opětovnou funkčnost. Musí být zajištěn odvod drenážních vod z navazujících okolních pozemků, na kterých se POZ také nachází.

Údaje o POZ (investicích do půdy za účelem zlepšení půdní úrodnosti) jsou neaktualizovanými historickými daty, která pořídila Zemědělská vodohospodářská správa digitalizací analogových map 1 : 10 000. Vzhledem k tomu, že neexistuje evidence meliorací (odvodnění a závlah) a jejich následných změn (zrušení, rozšíření) od doby pořízení těchto dat (zákresy do map provedeny v 90. letech, jejich následná digitalizace proběhla přibližně v letech 2003-2007), nemusí proto tato data odpovídat skutečnému rozsahu meliorací na jednotlivých pozemcích. Údaje jsou k dispozici ke stažení na Portálu farmáře (<http://eagri.cz/public/web/mze/farmar/LPIS/data-melioraci/>) ve formátu shp a jsou také zobrazeny v LPIS ve vrstvě LPIS/Životní prostředí/Nitrátová směrnice/Uložení hnojiv – detail/Meliorace.

Stavbou **nebudou** dotčeny pozemky v majetku státu a příslušnosti hospodařit SPÚ.

SPÚ nemá námitek k umístění a provedení stavby „Společná zařízení Urbanice – ZP1, ZP2 a ZP3“, vyjma výše uvedené podmínky zachování funkčnosti POZ.

Vyjádření SPÚ je vydáno z titulu vlastníka technické infrastruktury – stavby k vodohospodářským melioracím pozemků, je platné 5 let od data vydání, nedojde-li ke změně stavebního záměru nebo stavebníka.

S pozdravem

„elektronicky podepsáno“

Ing. Milan Rybka

ředitel Odboru vodohospodářských staveb

v z. Ing. Michaela Kašpírková

zástupce ředitele Odboru vodohospodářských staveb

Státního pozemkového úřadu

Příloha

- Situace POZ

Příloha k vyjádření č. j. SPU 287892/2024



Sekce majetková Ministerstva obrany
odbor ochrany územních zájmů a státního odborného dozoru
Tychonova 1, Praha 6, PSČ 160 01, datová schránka hjyaavk

Čj. MO 467524/2024-1322
Sp.zn. 178184/2024-1322/OÚZBR

Brno 7. června 2024

AGROPROJEKCE LITOMYŠL spol. s r.o.
IČ: 64255611
Rokycanova 114/IV
566 01 Vysoké Mýto

Závazné stanovisko pro územní a stavební řízení
Společná zařízení Urbanice - ZP1, ZP2 a ZP3, k.ú. Urbanice

Odbor ochrany územních zájmů a státního odborného dozoru, Sekce majetková, **Ministerstvo obrany**, v souladu se zmocněním v § 175 odst. 1 zákona č. 183/2006 Sb., o územním plánování a stavebním řádu (stavební zákon), ve znění pozdějších předpisů (dále jen „stavební zákon“), ve smyslu zákona č. 222/1999 Sb., o zajišťování obrany České republiky, ve znění pozdějších předpisů (dále jen „zákon o zajišťování obrany ČR“), a v souladu s Rozkazem ministra obrany č. 39/2011 - Zabezpečení výkonu působnosti MO ve věcech územního plánování a stavebního řádu, v platném znění, **vydává** ve smyslu § 4 odst. 2 písm. a) stavebního zákona pro potřeby vedeného řízení

souhlasné závazné stanovisko

k záměru výstavby záchytných příkopů a svodných drénů v k.ú. Urbanice tak, jak byl doložen v písemné a grafické dokumentaci.

Odůvodnění:

Ministerstvo obrany v souladu se zmocněním v § 175 odst. 1 stavebního zákona, dle § 161 téhož zákona a zákona o zajišťování obrany ČR provedlo po obdržení vaší žádosti o vydání závazného stanoviska dotčeného orgánu vyhodnocení předloženého záměru, prověřilo evidenci technické infrastruktury v jeho vlastnictví. Odbor ochrany územních zájmů a státního odborného dozoru SM MO neeviduje inženýrské sítě a podzemní telekomunikační vedení, které by byly s daným stavebním záměrem v kolizi.

Daný stavební záměr je lokalizován v územích vymezených Ministerstvem obrany v souladu s § 175 stavebního zákona u stavebních úřadů. Tato vymezená území Ministerstva obrany jsou shodná s údaji o území poskytovanými Ministerstvem obrany pro ÚAP a jejich součástí jsou podrobné specifikace podmínek ve vymezeném území Ministerstva obrany a zákonná určení. Po posouzení stavebního záměru odbornými složkami Ministerstvo obrany konstatuje, že předložený stavební záměr není v rozporu se zájmy Ministerstva obrany a nekoliduje s ochranou zájmů Ministerstva obrany (viz ÚAP - jev 102a, 119).

Realizace stavebního záměru provedená v souladu s předloženou projektovou dokumentací neohroží naplnění veřejného zájmu na zajištění obrany a bezpečnosti státu.

Toto závazné stanovisko Ministerstva obrany je platné 2 roky a musí být vyžádáno znovu, nebude-li během této doby stavba zahájena nebo dojde-li ke změnám v umístění, výšce nebo rozsahu stavby.

Kontaktní osoba: Bc. Zuzana Pernicová, tel. 973 445 760.

Bc. Zuzana Pernicová
rada
oddělení ochrany územních zájmů
podepsáno elektronicky

V další korespondenci, týkající se výše uvedené věci, uvádějte odkaz na sp. zn.: 178184/2024-1322/OÚZBR tohoto závazného stanoviska Ministerstva obrany.

Adresa pro doručování:

Ministerstvo obrany,
Sekce majetková,
odbor ochrany územních zájmů a státního odborného dozoru,
oddělení ochrany územních zájmů
pracoviště OÚZ Brno
Svatoplukova 2687/84, 662 10 Brno
IČO: 60162694



**NÁRODNÍ
PAMÁTKOVÝ
ÚSTAV**

**ÚZEMNÍ ODBORNÉ
PRACOVIŠTĚ
V PARDUBICÍCH**

Váš dopis čj. / sp.zn:
Ze dne / doručeno dne: 24. 5. 2024
Naše čj.: NPU-361/47968/2024/Mar
Vyřizuje: Mgr. Jana Marešová
Spisový znak: 820.2

Agroprojekce Litomyšl, spol. s r.o.
Vážená paní Petra Marešová
Rokycanova 114/IV
566 01 Vysoké Mýto

V Pardubicích dne 31. 5. 2024

Vyjádření k projektové dokumentaci – Urbanice, k. ú. Urbanice, společná zařízení ZP1, ZP2, ZP3

Písemné vyjádření odborné organizace státní památkové péče k žádosti podle § 22 zákona č. 20/1987 Sb., o státní památkové péči, ve znění pozdějších předpisů.

Předmět žádosti:

Žádost o vyjádření ve věci stavby: „*Společná zařízení Urbanice – ZP1, ZP2 a ZP3*“.

Dotčené pozemky v k. ú. Urbanice:

parc. č.: ZP1 - 638/1, 636, 508, 507, 506/1
ZP2 - 520, 666, 639
ZP3 - 639, 666, 531, 533/1, 534, 535, 536.

Současný stav poznání dotčených chráněných kulturně-historických hodnot:

Realizace stavby má být provedena na území s archeologickými nálezy, která jsou chráněna zákonem č. 20/1987 Sb., o státní památkové péči, ve znění pozdějších předpisů.

Zájmové území se nachází v ÚAN II – území s důvodně předpokládaným výskytem archeologických nálezů.

Vyhodnocení žádosti:

Národní památkový ústav na základě prostudování předložených podkladů a znalosti situace konstatuje, **že zmyšlené práce budou v souladu se zájmy ochrany kulturněhistorických hodnot za předpokladu splnění níže uvedené zákonné oznamovací povinnosti.**

Zdůvodnění:

K Žádosti o vyjádření ke zpracovanému projektu výše uvedené stavby, která se má uskutečnit na území s archeologickými nálezy sdělujeme, že již na počátku přípravy stavby je povinností stavebníka dodržet oznamovací povinnost své plánované stavební činnosti, dle § 22, odst. 2, zákona č. 20/1987 Sb., o státní památkové péči, v platném znění a zaslat vyplněný formulář oznámení stavebního nebo jiného zemního zásahu Archeologickému ústavu AV ČR v Praze. Tento formulář se nachází na adrese www.archeologickamapa.cz/oznameni. Doručené oznámení bude vyvěšeno na stránkách archeologického ústavu a následně vybráno příslušnou organizací s archeologickým oprávněním, která by měla stavebníka kontaktovat a informovat o případném uskutečnění záchranného archeologického výzkumu.

Upozornění:

Dále zákon upozorňuje, že v případě jakéhokoli zjištění nálezů archeologické povahy, který nebyl učiněn při provádění archeologických výzkumů je nálezce (či osoba zodpovědná za činnost, při níž došlo k archeologickému nálezu) povinen dodržet následující body:

1/ Neprodleně oznámit jakékoli náhodné porušení archeologických situací, stejně jako zjištění nálezů movité povahy (keramické zlomky, kov, kost, kamenný či dřevěný artefakt apod.), Národnímu památkovému ústavu v Pardubicích, nejbližšímu muzeu, případně Archeologickému ústavu v Praze. Terénní situace i movité nálezy budou ponechány v místě bez dalších zásahů až do ohledání a provedení dokumentace odborným pracovníkem, nejméně však po dobu 5 pracovních dní po učiněném oznámení.

2/ Následně uzavřít dohodu o záchranném archeologickém výzkumu s oprávněnou organizací. O vybraném zhotoviteli bude archeolog oddělení specialistů Národního památkového ústavu, ÚOP v Pardubicích včas informován.

Tyto požadavky jsou stanoveny z hlediska péče o případné archeologické nálezy a situace dle ustanovení § 22 zákona č. 20/1987 Sb., o státní památkové péči, v platném znění, a rovněž jsou uplatněny i ve smyslu zákona č. 100/2001 Sb. o posuzování vlivu na životním prostředí, v platném znění, a zákona č. 183/2006 Sb. o územním plánování a stavebním řádu (stavební zákon), v platném znění.

S pozdravem

Mgr. Ivana Panochová, Ph.D.

vedoucí odboru péče o památkový fond

„otisk úředního razítka“

Elektronický podpis - 31.05.2024

Certifikát autora podpisu:

Jméno: Mgr. Ivana Panochová\, Ph.D.

IČO: NTRCZ-75032333

Vydal: PostSignum Qualified CA 4

Platnost do: 21.01.2027



VÁŠ DOPIS:
ZE DNE:
NAŠE ZNAČKA: VS/Hav/2024/16
VYŘIZUJE: Mgr. Havrda
DATUM: 09.07. 2024

Agroprojekce Litomyšl s.r.o.
Rokycanova 114/IV
566 01 Vysoké Mýto
Marešová Petra

Společná zařízení Urbanice – DC6

Společná zařízení Urbanice – DC6

- vyjádření

Vodovody a kanalizace Pardubice, a.s. Vám sdělují, že jsou nadále v platnosti podmínky stanoviska HM/17/V/241 ze dne 7.12. 2017.

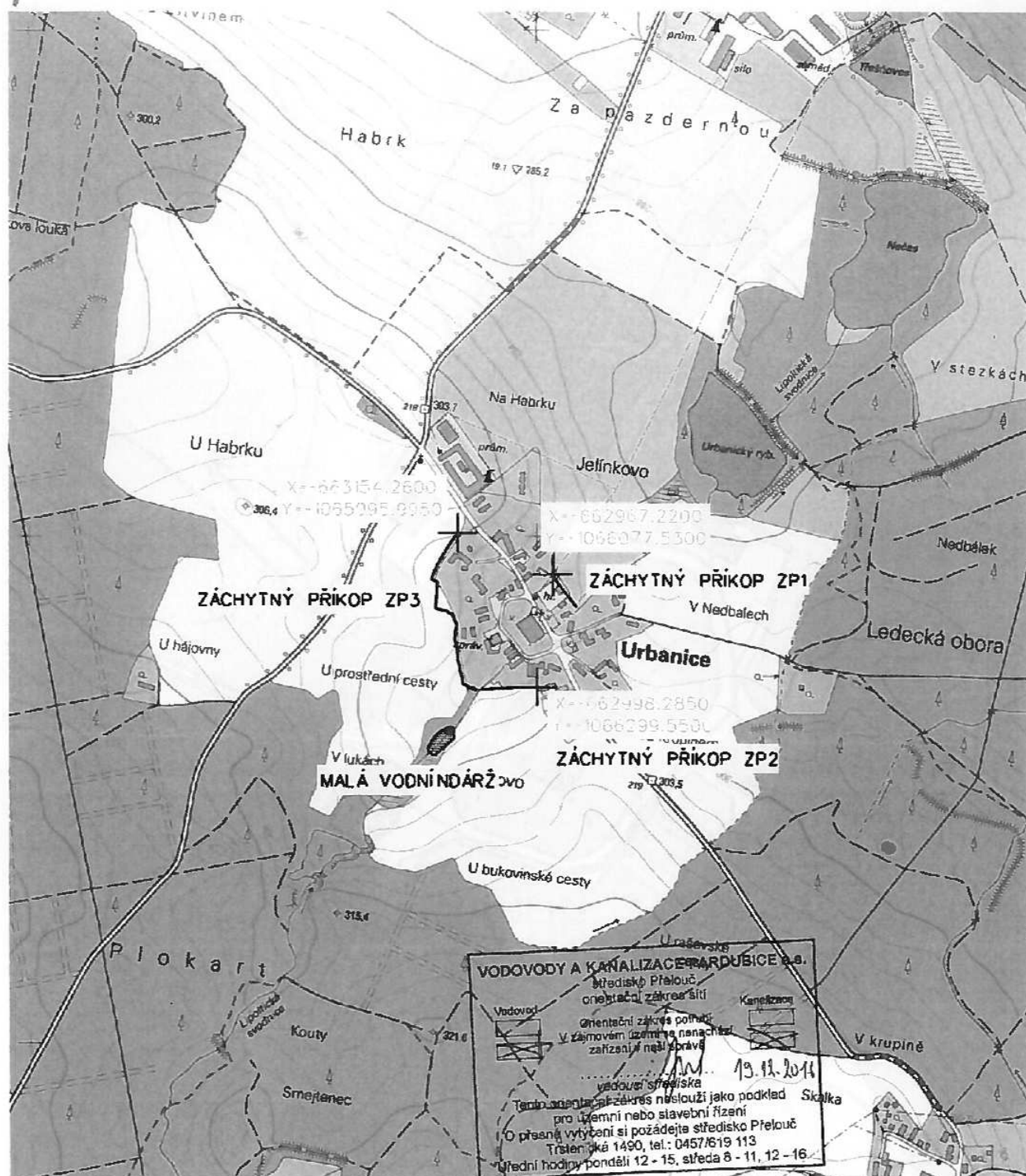
Kanalizace v obci Urbanice není ve správě, majetku či provozu Vak Pardubice, a.s.. Dále Vás informujeme o investičním záměru obce Urbanice realizovat ZTV pro RD v lokalitě za hřištěm – akce nutno koordinovat.

Vak Pardubice, a.s. souhlasí s výše uvedenou akcí za splnění podmínek stanoviska HM/17/V/241. Jiných námitek není.

S pozdravem

Mgr. Matěj Havrda, DiS., MBA
vedoucí technického oddělení

VODOVODY A KANALIZACE
PARDUBICE, a.s.
Teplého 2014, 530 02 PARDUBICE
IČ: 60 18 86 31 DIČ: CZ60108631
OR KS HK, oddíl B, vložka 999
-11-



TELEFON 495 088 111
E-MAIL podatelna@pla.cz
IČO 70890005
DIČ CZ70890005
IDDS dbyt8g2
Obchodní rejstřík vedený u KS v Hradci Králové,
oddíl A, vložka 9473

Agroprojekce Litomyšl spol. s r.o.
Petra Marešová
Rokycanova 114/IV
566 01 Vysoké Mýto

VÁŠ DOPIS ZNAČKY / ZE DNE

ČÍSLO JEDNACÍ
PLa/2024/025230

VYŘIZUJE/LINKA
Ing. V. Kadlecová/495 088 666
P. Šprync/466 868 246

HRADEC KRÁLOVÉ
21.6.2024

Společná zařízení Urbanice – ZP1, ZP2 a ZP3, k.ú. Urbanice

Dne 28.5.2024 jsme obdrželi Vaši žádost o stanovisko k dokumentaci pro výše uvedenou akci, kterou zpracovala firma Agroprojekce Litomyšl, spol. s r.o. (vypracoval a autorizoval Ing. Jaroslav Tměj) ve stupni pro společné územní řízení a stavební povolení. Podle předložené dokumentace se jedná o vodohospodářské řešení odvedení povrchových vod (protipovodňové opatření) v dané lokalitě. V rámci stavby budou budovány tři záchytné prvky – drény, příkopy (ZP1 – ZP3), které budou zaústěny do drobného vodního toku Lipoltická svodnice (IDVT 10185488), který je ve správě Povodí Labe, státní podnik. Na tomto vodním toku nemáme zpracovanou studii záplavového území. Koryto vodního toku v místě zaústění příkopů ZP2 a ZP3 se nachází na p.p.č. 639 v k.ú. Urbanice, který je v majetku státu s právem hospodařit pro Povodí Labe, státní podnik. Stavba je umístěna v obci Urbanice, v k.ú. Urbanice (ČHP: 1-03-04-0560-0-00).

ZP1 – zaústění konečného úseku drénu do Lipoltické svodnice bude opatřeno zpětnou klapkou a koryto zde bude v místě břehů a dna opevněno dlažbou do betonu, na korytě zde vedeme úpravu pod inv.č. DHM 9051013738, p.p.č. 638/1, 636, 508, 507, 506/1.

ZP2 – zaústění konečného úseku otevřeného příkopu do Lipoltické svodnice bude v místě břehů a dna toku opevněno kamennou dlažbou na sucho, na korytě zde vedeme úpravu pod inv.č. DHM 9051013724, p.p.č. 520, 666, 639.

ZP3 – zaústění konečného úseku otevřeného příkopu do Lipoltické svodnice bude v místě břehů a dna toku opevněno kamennou dlažbou na sucho, na korytě zde vedeme úpravu pod inv.č. DHM 9051013724, p.p.č. 639, 666, 531, 533/1, 534, 525, 536.

Investorem akce bude: Obec Urbanice, Urbanice 12, 535 01 Přelouč.

Stavba se nachází ve vodním útvaru povrchových vod číslo HSL_1180 - Labe od toku Chrudimka po tok Doubrava, zaústění ZP1 do toku na souřadnicích (S-JTSK) Y: 662917, X: 1066143, zaústění ZP2 do toku na souřadnicích (S-JTSK) Y: 663109, X: 1066304, zaústění ZP3 do toku na souřadnicích (S-JTSK) Y: 663117, X: 1066306. Dále se stavba nachází v hlavním útvaru podzemních vod č. 65322 Krystalinikum Železných hor – severozápadní část.

K předmětné akci jsme se již v minulosti vyjadřovali stanoviskem č.j. PVZ/17/54124/Me/0 ze dne 22.1.2018. Vzhledem k tomu, že investorem je teď jiný subjekt, z akce byla vypuštěna malá vodní nádrž a stanovisko pozbylo platnosti, vydáváme k upravené PD následující stanovisko správce povodí:

- a) Z hlediska zájmů daných platným Národním plánem povodí Labe a Plánem dílčího povodí Horního a středního Labe (ustanovení § 24 až 26 vodního zákona) je uvedený záměr možný, protože lze předpokládat, že záměrem nedojde ke zhoršení chemického stavu a ekologického stavu / potenciálu dotčených útvarů povrchových vod a chemického stavu a kvantitativního stavu útvarů podzemních vod, a že nebude znemožněno dosažení jejich dobrého stavu / potenciálu.

Toto hodnocení vychází z posouzení souladu daného záměru s výše uvedenými platnými dokumenty.

b) **Z hlediska dalších zájmů sledovaných vodním zákonem a správou vodního toku Lipostická svodnice (IDVT 10185488)** souhlasíme s navrhovaným záměrem za předpokladu splnění následujících podmínek:

- V případě technické proveditelnosti doporučujeme výšku zaústění dna drénu ZP1 provést 0,1 – 0,2 m nad úroveň běžných průtoků vody v toku.
- Úprava koryta toku bude v nezbytném rozsahu rozebrána a po provedení zaústění obnovena dle původních parametrů. Zaústěním příkopů nesmí dojít ke zmenšení průtočného profilu toku. Pozemek ve vlastnictví státu s právem hospodařit pro Povodí Labe, státní podnik, bude po provedení prací uveden do náležitého stavu dle původních parametrů.
- Zahájení a ukončení prací bude oznámeno na Povodí Labe, státní podnik - PS Pardubice 2 (úsekový technik Petr Šprync – mob.: 721 963 729, email: labe-z2@pla.cz).

c) **Z hlediska majetkoprávních vztahů** sdělujeme, že se navržený záměr dotýká majetku státu (p.p.č. 639 v k.ú. *Urbanice, úprava koryta DHM 9051013724*), k němuž vykonává právo vlastníka Povodí Labe, státní podnik, a z tohoto důvodu bude účastníkem případných správních řízení, vedených k tomuto záměru podle vodního nebo stavebního zákona. Podmínkou pro udělení souhlasu vlastníka pozemku či stavby se stavebním záměrem, v souladu s ustanovením §184a zákona č. 183/2006 Sb., o územním plánování a stavebním řádu, ve znění pozdějších předpisů, je majetkoprávní vypořádání záměrem (stavbou, činností) dotčeného majetku státu.

Ve věci uzavření příslušných smluvních vztahů se formou žádosti (s uvedením čísla jednacího tohoto stanoviska) obraťte na Povodí Labe, státní podnik - Závod Z2 Pardubice, Cihelna 135, 530 09 Pardubice (*Ing. Anna Chmielová* - ☎ 466 868 238, email: labe-z2@pla.cz), přičemž Vaše žádost musí být doplněna o následující podklady:

- kontaktní údaje žadatele,
- identifikační údaje smluvní strany, případně zplnomocnění pro zastupující osobu,
- katastrální situační výkres z projektové dokumentace se zákresem trvalého a dočasného záboru pozemku, včetně vyčíslení těchto záborů,
- případné další podklady, jejichž specifikace budou upřesněny dle způsobu majetkoprávního vypořádání s příslušným majetkovým pracovníkem.

Podmínky udělení souhlasu vlastníka pozemků se stavebními záměry cizích stavebníků realizovaných na určeném majetku (pozemcích nebo stavbách) Povodí Labe, státní podnik (dle §184a stavebního zákona) v návaznosti na nezbytné majetkoprávní vypořádání jsou popsány na stránkách www.pla.cz (odkaz Pro žadatele – Informace pro žadatele).

Upozorňujeme Vás na skutečnost, že Povodí Labe, státní podnik nenese odpovědnost za případné škody vzniklé průchodem velkých vod.

Toto stanovisko zcela nahrazuje původní stanovisko č.j. PVZ/17/54124/Me/0 ze dne 22.1.2018 a je podkladem pro vydání rozhodnutí nebo jiného opatření vodoprávního nebo jiného správního úřadu, nebo samosprávného orgánu, platí **2 roky** od data jeho vydání, pokud v této době nebylo využito pro vydání platného rozhodnutí nebo jiného opatření správními nebo samosprávnými orgány.

Mgr. Petr Ferbar
vedoucí odboru
péče o vodní zdroje

Na vědomí
PL – Z2 Pardubice (PS Pardubice 2)



KUPAX019EMV5

KRAJSKÝ ÚŘAD
Pardubického kraje
odbor životního prostředí a zemědělství

Naše značka: KUPA-12187/2024-2
Spisová značka: KUPA-12187/2024 OŽPZ OOP
Vyřizuje: Mgr. L. Bartošová
Telefon: 466 026 473
E-mail: libuse.bartosova@pardubickykraj.cz
Vyhотовeno: v Pardubicích 5. 6. 2024

Agroprojekce Litomyšl, spol. s r.o.
(DS)

Záměr: „Společná zařízení Urbanice – ZP1, ZP2 a ZP3“ – stanovisko

Krajskému úřadu Pardubického kraje (dále též Krajský úřad) byla dne 24. 5. 2024 doručena žádost o vydání stanoviska dle ustanovení § 45i odst. 1 zákona č. 114/1992 Sb., o ochraně přírody a krajiny, ve znění pozdějších předpisů (dále jen zákon), k záměru „Společná zařízení Urbanice – ZP1, ZP2 a ZP3“.

V předmětné věci vydává Krajský úřad Pardubického kraje jako orgán příslušný dle ustanovení § 77a odst. 4 písm. o) zákona toto stanovisko:

Předložený záměr nemůže mít samostatně ani ve spojení s jinými záměry a koncepcemi významný vliv na vymezené ptačí oblasti ani na evropsky významné lokality.

Odůvodnění:

Záměrem je novostavba záchytných příkopů a svodných drénů za účelem zpomalení odtoku povrchové vody a odvedení do Lipoltické svodnice. Záchytný příkop ZP1 tvoří drenáž DN 200 o celkové délce 120,2 m umístěná na pozemcích p. č. 638/1, 636, 508, 507 a 506/1 v k. ú. Urbanice. Lichoběžníkový záchytný příkop ZP2 délky 112,4 m bude umístěn na pozemcích p. č. 520, 666, 639 v k. ú. Urbanice a lichoběžníkový záchytný příkop ZP3 délky 379,8 m bude umístěn na pozemcích p. č. 639, 666, 531, 533/1, 534, 535, 536 v k. ú. Urbanice.

Podkladem pro vydání tohoto stanoviska jsou:

Žádost žadatele obsahující popis a mapový zakres záměru.
Nařízení vlády - národní seznam evropsky významných lokalit, v platném znění, včetně karet lokalit.
Souhrny doporučených opatření pro evropsky významné lokality a ptačí oblasti, v platném znění.
Nařízení vlády, kterými byly vyhlášeny ptačí oblasti v aktuálním rozsahu.
Aktuální vrstva mapování biotopů od Agentury ochrany přírody a krajiny ČR.
Náhled do nálezové databáze Agentury ochrany přírody a krajiny ČR ze dne vydání tohoto stanoviska.
Náhled do databáze EIA/SEA ke dni vydání tohoto stanoviska.

Záměr je dle názoru Krajského úřadu možné považovat za takový, jehož realizace a provoz nemohou mít významný negativní vliv na širší okolí. Potencionální negativní vliv záměru (znečištění, hluk během výstavby, zábor pozemků) je pouze lokální, omezený pouze na místo realizace záměru a jeho blízké okolí (maximálně desítky metrů).

Nejbližší (cca 1 km) evropsky významná lokalita je Rybník Moře. Předmětem ochrany je zde kuňka ohnivá (*Bombina orientalis*). Nejbližší (cca 14,5 km) ptačí oblast je Komárov. Předmětem ochrany jsou kalous pustovka (*Asio flammeus*), moták pilich (*Circus cyaneus*) a jejich biotopy. Ohrožení těchto lokalit spočívá zejména v přímém rušení předmětů ochrany; poškozování jejich biotopů – míst pro rozmnožování, zimování či hibernaci; ničení či poškozování přírodních stanovišť, migračních koridorů apod. Vzhledem k charakteru záměru, charakteru předpokládaných nežádoucích vlivů (zábor pozemků, potenciální znečištění a hluk), ploše ovlivněné možnými negativními vlivy (maximálně desítky metrů), považuje Krajský úřad uvedené za dostatečné pro to, aby mohl být vyloučen významný negativní vliv záměru na evropsky významné lokality a ptačí oblasti.

Krajský úřad nemá v současné době žádné informace (ze své činnosti, nebo z dalších dostupných zdrojů – např. územní plány, informační systémy EIA/SEA apod.) o přípravě či realizaci takových záměrů či koncepcí, které by (dle své charakteristiky či svým provedením či provozem) mohly mít ve spojení s předmětným záměrem významný negativní vliv na předměty ochrany nebo celistvost evropsky významných lokalit nebo ptačích oblastí.

Krajský úřad posoudil záměr, jeho umístění a rozsah a dospěl k závěru, že výše uvedený záměr nemůže mít významný vliv na vymezené ptačí oblasti ani evropsky významné lokality, jak ve svém stanovisku uvádí.


Toto stanovisko je platné výhradně pro rozsah záměru, který byl předmětem tohoto stanoviska; jakékoliv doplnění je v takovém případě nutné vnímat jako změnu záměru a je nutné je opětovně ke stanovisku dle § 45i odst. 1 zákona předložit příslušným orgánům ochrany přírody.

Toto stanovisko nenahrazuje stanoviska, vyjádření či rozhodnutí, vydávaná podle ustanovení jiných paragrafů zákona č. 114/1992 Sb., o ochraně přírody a krajiny, nebo jiných zákonů.

Ing. Martin Vlasák
vedoucí odboru
v zastoupení RNDr. Vladimír Vrána



KUPAX019BPZ3



**Krajský úřad
Pardubického kraje**
odbor životního prostředí a zemědělství
oddělení integrované prevence

Váš dopis zn.:

Ze dne: 24. 5. 2024

Číslo jednací: KUPA-11829/2024-2

Spisová značka: KUPA-11829/2024 OŽPZ OIP

Vyřizuje: Ing. Jana Jelínková

Telefon: 466026357

E-mail: jana.jelinkova@pardubickykraj.cz

Mobil:

Fax:

**Agroprojekce Litomyšl, spol.
s r.o.****Rokycanova 114/V****566 01 Vysoké Mýto**

Datum: 7. 6. 2024

Vyjádření podle ust. § 23 odst. 3 zákona č. 100/2001 Sb.

Krajský úřad Pardubického kraje (dále jen příslušný úřad), jako příslušný úřad podle ust. § 23 odst. 4 zákona č. 100/2001 Sb., o posuzování vlivů na životní prostředí a o změně některých souvisejících zákonů (zákon o posuzování vlivů na životní prostředí), ve znění pozdějších předpisů (dále jen „zákon“), obdržel dne 24. 5. 2024 žádost společnosti Agroprojekce Litomyšl, spol. s r.o., Rokycanova 114/V, 566 01 Vysoké Mýto, IČ 642 55 611, o vyjádření k projektové dokumentaci pro územní řízení a stavební povolení stavby – záměru

„Společná zařízení Urbanice – ZP1, ZP2 a ZP3“

podle zákona.

Investor: Obec Urbanice, Urbanice čp. 12, 535 01 Urbanice, IČ 005 80 490.

Umístění: Obec Urbanice, k. ú. Urbanice, p. p. č. 638/1, 636, 508, 507, 506/1, 520, 666, 639, 531, 533/1, 534 a 535.

Záměrem je výstavba záchytných příkopů a svodných drénů ozn. ZP1, ZP2 a ZP3 ke zpomalení odtoku povrchové vody a její odvedení do Lipoltické svodnice. Je umístěn v intravilánu obce Urbanice a na bezprostředně okolních zemědělských pozemcích. Záchytný příkop ZP1 je tvořen ochranným drénem DN 200 délky 59,65 m a do něj zaústěným svodným drénem DN 200 délky 56,04 m. Záchytný lichoběžníkový příkop ZP2 je navržen délky 112,4 m, hloubky 0,50 – 0,60 m a záchytný lichoběžníkový příkop ZP3 je délky 379,8 m, hloubky 0,45 – 1,20 m.

Příslušný úřad podle ust. § 23 odst. 3 zákona sděluje, že záměr

nebude posuzován podle zákona.

Zákon v ust. § 1 odst. 2 stanoví, že posuzování vlivů na životní prostředí podléhají záměry, jejichž provedení by mohlo závažně ovlivnit životní prostředí. Výše uvedený záměr není záměrem podle ust. § 3 písm. a) zákona, protože není uveden v příloze č. 1 k zákonu a na jeho posuzování se nevztahují ustanovení zákona o posuzování vlivů na životní prostředí. Příslušný orgán není dotčeným orgánem v následujících řízeních.

Významný vliv na vymezené ptačí oblasti a evropsky významné lokality byl vyloučen v samostatném stanovisku orgánu ochrany přírody, čj. KUPA-12187/2024-2 ze dne 5. 6. 2024.

Ing. Martin Vlasák
vedoucí odboru
v z. **Ing. Jiří Kučera**
vedoucí oddělení integrované prevence
(podepsáno elektronicky)



E.14-5

KUPAX019XZGU

KRAJSKÝ ÚŘAD
Pardubického kraje
odbor životního prostředí a zemědělství

Váš dopis ze dne: 2. 7. 2024
Vaše značka:
Spisová značka: KUPA-15390/2024 OŽPZ OOP
Č. j.: KUPA-15390/2024-2
Telefon: 466 026 111
E-mail: posta@pardubickykraj.cz
Vyhотовeno: v Pardubicích dne 22. 7. 2024

AGROPROJEKCE LITOMYŠL spol. s r. o.
datová schránka

Informace k záměru „Společná zařízení Urbanice – ZP1, ZP2 a ZP3“

Krajský úřad Pardubického kraje jako věcně a místně příslušný orgán ochrany přírody (dále též „krajský úřad“) dle § 77a zákona č. 114/1992 Sb., o ochraně přírody a krajiny, ve znění pozdějších předpisů (dále též „zákon o ochraně přírody“), k povolování výjimek dle § 56 zákona o ochraně přírody ze základních ochranných podmínek zvláště chráněných živočichů, obdržel dne 8. 7. 2024 žádost podniku Povodí Labe, s. p., o poskytnutí předběžné informace dle ustanovení § 139 zákona č. 500/2004 Sb., správní řád, v platném znění, k záměru „Společná zařízení Urbanice – ZP1, ZP2 a ZP3“, a to z hlediska možného dotčení zvláště chráněných druhů.

Předmětem záměru je výstavba tří záchytných příkopů a svodných drénů v k. ú. Urbanice na níže uvedených pozemcích: ZP1 - 638/1, 636, 508, 507, 506/1; ZP2 - 520, 666, 639 a ZP3 - 639, 666, 531, 533/1, 534, 535, 536. Účelem stavby je zpomalení odtoku povrchové vody a odvedení do Lipoltické svodnice.

Podkladem pro vydání této předběžné informace byly: projektová dokumentace pro vydání společného povolení (zpracovala společnost AGROPROJEKCE Litomyšl spol. s r. o.), Nálezová databáze ochrany přírody a výstupy z mapování přírodních biotopů (garantem obou dat je v obou případech Agentura ochrany přírody a krajiny ČR).

Krajský úřad nemá z předchozí úřední činnosti informace o tom, že by byly plochy, do kterých jsou záchytné příkopy a svodné drény situovány, stanoviště zvláště chráněných druhů. Stejně tak Nálezová databáze ochrany přírody neobsahuje z těchto ploch žádný záznam o výskytu zvláště chráněných druhů. V rámci provedeného mapování biotopů nebyl v místě plánovaného záměru vymapován žádný přírodní (cenný) biotop, kde by bylo možné předpokládat i výskyt zvláště chráněných druhů.

Závěr: Výskyt zvláště chráněných druhů v lokalitách, do kterých jsou situovány jednotlivé dílčí stavební objekty, je nepravděpodobný, a tak lze záměr realizovat z pohledu ochrany zvláště chráněných druhů bez zvláštních omezení. Realizace záměru není podmíněna předchozím povolením výjimky ze základních ochranných podmínek zvláště chráněných druhů (§ 56 zákona o ochraně přírody).

OTISK ÚŘEDNÍHO RAZÍTKA

Ing. Martin Vlasák
vedoucí odboru
v zastoupení RNDr. Vladimír Vrána



MĚSTSKÝ ÚŘAD PŘELOUČ

ODBOR STAVEBNÍ

Československé armády 1665, 535 33 Přelouč

Spis.zn.: ST/10404/2024/Be
Č.j.: MUPC 10635/2024
Spis.,skart.znak 411.1, A, 10
Vyřizuje: Mgr. Petr Beneš
Tel.: 466 094 147
E-mail: petr.benes@mestoprelouc.cz

Datum: 12.6.2024

VYJÁDRĚNÍ

Městský úřad Přelouč, odbor stavební, obdržel dne 5.6.2024 od žadatele, kterým je Agroprojekce Litomyšl, spol. s r.o., IČO 64255611, Rokycanova č.p. 114, Litomyšlské Předměstí, 566 01 Vysoké Mýto, žádost o vyjádření k projektové dokumentaci „Společná zařízení Urbanice - ZP1, ZP2 a ZP3“. Jedná se o stavbu na pozemku parc. č. 638/1, 636, 508, 507, 506/1, 520, 666, 639, 531, 533/1, 534, 535, 536 v katastrálním území Urbanice.

Z hlediska uplatňování zájmů státní památkové péče **nemáme k výše uvedené stavbě námitek**, neboť se nedotýká nemovitých kulturních památek ani území chráněného ve smyslu zákona č. 20/1987 Sb., o státní památkové péči, ve znění pozdějších předpisů.

Současně upozorňujeme na skutečnost, že se výše uvedená stavba nachází na území s archeologickými nálezy. V případě jakýchkoli výkopových prací je povinností stavebníka dodržet oznamovací povinnost dle § 22, odst. 2, zákona o státní památkové péči, a již na počátku přípravy stavby zaslat „Oznámení stavebního nebo jiného záměru“ na adresu: Archeologický ústav AV ČR, Oznámení, Letenská 4, 118 01 Praha 1, či elektronicky na adresu oznameni@arup.cas.cz

Mgr. Jiří Dobruský
vedoucí odboru

Obdrží:

Agroprojekce Litomyšl, spol. s r.o., IDDS: gv6y8j4
sídlo: Rokycanova č.p. 114, Litomyšlské Předměstí, 566 01 Vysoké Mýto

Městský úřad Přelouč
odbor stavební
Československé armády 1665, 535 33 Přelouč

Spis.zn.: ST/10403/2024/St
Č.j.: MUPC 11340/2024
Spis.,skart.znak 327, V, 10
Vyřizuje: Mgr. Filip Staffen
Tel.: 466 094 154
E-mail: filip.staffen@mestoprelouc.cz

Datum: 24.6.2024

ZÁVAZNÉ STANOVISKO
orgánu územního plánování

Městský úřad Přelouč, odbor stavební, jako orgán územního plánování příslušný podle § 6 odst. 1 písm. e) zákona č. 183/2006 Sb., o územním plánování a stavebním řádu (stavební zákon), ve znění účinném do 31.12.2023 (dále jen „stavební zákon“), aplikovaného na základě ust. § 334a odst. 2 zákona č. 283/2021 Sb., stavební zákon, ve znění pozdějších předpisů posoudil záměr podle § 96b odst. 1 stavebního zákona a shledal, že vyvolává změnu v území. Přezkoumal podle § 96b odst. 3 stavebního zákona z hlediska souladu s politikou územního rozvoje, s územně plánovací dokumentací a z hlediska uplatňování cílů a úkolů územního plánování. Záměr ze dne **5.6.2024** podala

Obec Urbanice, Urbanice č.p. 12, 535 01 Přelouč,
kterou zastupuje
Agroprojekce Litomyšl, spol. s r.o., Rokycanova č.p. 114, Litomyšlské Předměstí, 566 01
Vysoké Mýto,
(dále jen „žadatel“), ve věci:

Výstavba třech záchytných příkopů v intravilánu obce Urbanice
v kat. úz Urbanice, obec Urbanice (dále jen „záměr“),

který obsahuje: **stavbu záchytných příkopů**. ZP1 je navržen v celkové délce cca 120m. ZP2 je navržen v celkové délce cca 112m. ZP3 je navržen v celkové délce cca 380m.

Pozemky dotčené záměrem: p. č. 638/1; 636; 508; 507; 506/1; 520; 666; 639; 531; 533/1; 534; 565; 536

Závěry posouzení

Městský úřad Přelouč, odbor stavební jako orgán územního plánování vydává podle ustanovení § 96b stavebního zákona § 149 odst. 1 a § 136 zákona č. 500/2004 Sb., správní řád, ve znění pozdějších předpisů toto **závazné stanovisko**:

záměr je přípustný

Platnost závazného stanoviska

Závazné stanovisko platí 2 roky ode dne vydání.

Závazné stanovisko nepozbývá platnosti:

- bylo-li na základě žádosti podané v době jeho platnosti vydáno územní rozhodnutí, společné povolení nebo jiné obdobné rozhodnutí podle jiného zákona a toto rozhodnutí nabylo právní moci,
- byla-li na základě návrhu veřejnoprávní smlouvy nahrazující územní rozhodnutí nebo společné povolení podaného v době jeho platnosti uzavřena veřejnoprávní smlouva a tato veřejnoprávní smlouva nabyla účinnosti, nebo

- c) nabyli-li právních účinků územní souhlas nebo společný územní souhlas a souhlas s provedením ohlášeného stavebního záměru vydaný k oznámení stavebního záměru učiněného v době platnosti závazného stanoviska.

Odůvodnění

Městský úřad Přelouč, odbor stavební obdržel dne 5.6.2024 uvedený záměr žadatele s projektovou dokumentací pro povolení stavby, kterou vypracoval Ing. Jaroslav Tměj, ČKAIT – 0700074 s názvem „*Společná zařízení Urbanice – ZP1, ZP2 a ZP3*“, datum květen 2024.

Kromě podkladů předložených žadatelem vycházel odbor stavební Městského úřadu Přelouč, jako orgán územního plánování z:

- Politiky územního rozvoje České republiky, ve znění aktualizace č. 7 účinné od 1.3.2024
- Zásad územního rozvoje Pardubického kraje, aktualizace č. 3 účinných od 12. 9. 2020
- Územních analytických podkladů ORP Přelouč
- Územního plánu Urbanice účinného od 4.10.2022 (Změna č. 2)

Dle stavebního zákona § 2 odst. 1 písm. a) vyvolává záměr změnu v území, kdy dochází k realizaci nového stavebního záměru v území.

Přezkoumání záměru

Odbor stavební Městského úřadu Přelouč jako orgán územního plánování přezkoumal záměr podle § 96b odst. 3 stavebního zákona, zda je přípustný z hlediska souladu s politikou územního rozvoje a územně plánovací dokumentací a z hlediska uplatňování cílů a úkolů územního plánování, či nikoliv.

Orgán územního plánování přezkoumal soulad záměru s politikou územního rozvoje. Platná **Politika územního rozvoje České republiky** záměr neřeší. Platný **územní plán obce Urbanice** je v této lokalitě v souladu s vydanými **Zásadami územního rozvoje Pardubického kraje**, proto byl záměr posuzován z hlediska souladu s územním plánem.

Orgán územního plánování přezkoumal soulad záměru s územním plánem. Záměr je v souladu s územním plánem obce Urbanice. Dle územního plánu obce **Urbanice** se záměr nachází v nezastavěném území v ploše s funkčním využitím **NZ – plochy zemědělské**, **NSpZ – plochy smíšené nezastavěného území – přírodní a zemědělské**, **W – plochy vodní a vodohospodářské** a zastavitelných plochách **Z3 a Z7** s funkčním využitím **SV – plochy smíšené obytné – venkovské**. V těchto plochách je realizace záměru přípustná.

Městský úřad Přelouč jako orgán územního plánování posuzoval navrhované umístění záměru v katastrálním území Urbanice z hlediska naplnění cílů a úkolů územního plánování stanovených v § 18 a 19 stavebního zákona. Za relevantní považoval zejména naplnění podmínek pro řešení účelného využití a prostorového uspořádání území s cílem dosažení obecně prospěšného souladu veřejných a soukromých zájmů na rozvoji území (§ 18 odst. 2 stavebního zákona), a to, jak záměr vyhovuje urbanistickým, architektonickým a estetickým požadavkům na využívání a prostorové uspořádání území s ohledem na podmínky v území a jeho stávající charakter (§ 19 odst. 1 stavebního zákona) včetně realizace záměru v nezastavěném území dle § 18 odst. 5 stavebního zákona:

Záměr bude realizován podél západní, východní a jižní hranice zastavěného území obce. Posuzovaný záměr vyhovuje urbanistickým, architektonickým a estetickým požadavkům na využívání a prostorové uspořádání území s ohledem na podmínky v území a s ohledem na stávající charakter území v souladu s § 19 odst. 1 písm. d) a e) stavebního zákona včetně umístování staveb v nezastavěném území dle § 18 odst. 5 stavebního zákona.

Posuzovaný záměr je v souladu s územním plánem obce Urbanice; splňuje rovněž podmínky pro obecně prospěšný soulad veřejných a soukromých zájmů podle § 18 odst. 2 stavebního zákona.

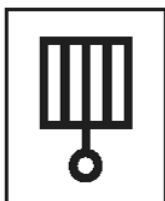
Podmínka pořízení územní studie nebyla v územním plánu pro tuto lokalitu stanovena.

Z uvedených důvodů dospěl orgán územního plánování k závěru, že posuzovaný záměr je přípustný.

Mgr. Jiří Dobruský
vedoucí odboru

Obdrží:

Agroprojekce Litomyšl, spol. s r.o., IDDS: gv6y8j4
sídlo: Rokycanova č.p. 114, Litomyšlské Předměstí, 566 01 Vysoké Mýto



MĚSTSKÝ ÚŘAD PŘELOUČ

ODBOR ŽIVOTNÍHO PROSTŘEDÍ

Československé armády 1665, 535 33 Přeclouč

www.mestoprelouc.cz

Spisová značka: SMUPC/10315/2024/OŽP/Fe

Číslo jednací: MUPC/10315/2024/OŽP/Fe

Datum: 24.06. 2024

Vyřizuje: Mgr. Jan Feranec

Telefon: 466 094 231

E-mail: jan.feranec@mestoprelouc.cz

dle rozdělovníku

Závazné stanovisko

k zásahu do významného krajinného prvku vodní tok (Lipoltická svodnice) v rámci stavby „Společná zařízení Urbanice – ZP1, ZP2 a ZP3“

Městský úřad Přeclouč, odbor životního prostředí, jako státní orgán ochrany přírody (dále také jen OOP) věcně příslušný podle § 77 odst. 1 písm. a) a dle § 4 odst. 2 zákona č. 114/1992 Sb., o ochraně přírody a krajiny, ve znění pozdějších předpisů (dále jen ZOPK), místně příslušný podle ustanovení § 11 odst. 1 písm. a) zákona č. 500/2004 Sb., správní řád, ve znění pozdějších předpisů (dále jen správní řád), ve věci žádosti, podanou dne 05.06.2024, společností Agropojekce Litomyšl spol. s r.o., IČ: 64255611, Rokycanova 114, 566 01 Vysoké Mýto (dále jen žadatel), o vydání závazného stanoviska k zásahu do významného krajinného prvku vodní tok (Lipoltická svodnice) (dále jen VKP) v rámci záměru stavby „Společná zařízení Urbanice – ZP1, ZP2 a ZP3“, a to na pozemcích p.č. 666, 638/1, k.ú. Urbanice, dle ustanovení § 4 odst. 2 ZOPK

souhlasí se zásahem

do VKP v rámci záměru stavby „Společná zařízení Urbanice – ZP1, ZP2 a ZP3“, a to na pozemcích pozemcích p.č. 666, 638/1, k.ú. Urbanice. Souhlas se zásahem je udělován v rozsahu podle předložené žádosti podané dne 05.06.2024 žadatelem vč. příloh, při dodržení níže uvedených podmínek.

Zásah je vzhledem k vlivu na významný krajinný prvek možný pouze při splnění následujících podmínek tohoto závazného stanoviska:

1. Požadovaná realizace záměru proběhne v termínu 01. srpna – 28. únor b.r. (resp. proběhne mimo reprodukční období, zejména hnízdění ptáků či vyvádění mláďat ostatních živočišných druhů).
2. Stávající zeleň bude ponechána bez zásahu. Nezbytně může být provedeno pouze kácení dřevin, je-li jejich stavem zřejmě a bezprostředně ohrožen život či zdraví nebo hrozí-li škoda značného rozsahu a dřevin stojících v místě stavby. Nesmí být odstraněna doprovodná vegetace z obou břehů.
3. Vzrostlé dřeviny, zejména, stromy, kterým by hrozilo v důsledku činnosti poškození kořenových náběhů a kmenů, budou preventivně opatřeny účinnou ochranou. Stavbou nedojde k poškození trvalých porostů a nebude porušen kořenový systém okolního porostu. Bude dodržen standard AOPK SPPK 01 002:2017 Ochrana dřevin při stavební činnosti.
4. Pokud dojde v průběhu zásahu k poškození větví stávajících dřevin, budou tyto odborně ošetřeny dle standardu péče o přírodu a krajinu SPPK A02 002:2015 – řez stromů.
5. Veškeré materiály použité na stavbu musí splňovat předepsané podmínky a charakteristiky neohrožující životní prostředí.
6. V průběhu stavby účinně zabránit únikům škodlivých látek (oleje, pohonné hmoty atd.) do půdy a povrchové vody.

7. Areál staveniště bude dostatečně vybaven absorpčními látkami pro případ úniku škodlivých látek do půdy a povrchové vody.
8. Dostupnými prostředky zabránit nadměrnému úhynu rostlin a živočichů, jejich zraňování nebo úhynu. Výkopy hlubší než 30 cm vždy před opuštěním staveniště zabezpečit proti pádu živočichů do výkopu a ráno před zahájením prací musí být výkop zkontrolován.
9. V rámci realizace prací nebudou měněny směrové poměry koryta toku ani výškový průběh původní nivelety dna toku.
10. Bude zajištěn minimální zůstatkový průtok ve stávajícím korytě.
11. Při zranění živočicha v důsledku činnosti na stavbě, zajistit jeho nezbytné ošetření nebo ho předat provozovateli záchranné stanice.
12. Pokud by mohlo dojít při realizaci akce k ohrožení přirozeného vývoje zvláště chráněných živočichů nebo rostlin, budou práce zastaveny a bude okamžitě vyrozuměn Krajský úřad Pardubického kraje, Komenského náměstí 125, 532 11 Pardubice.
13. Veškeré okolní pozemky dotčené záměrem budou po ukončení činnosti uvedeny do původního stavu.
14. S odpady, které budou vznikat v průběhu akce je nutno nakládat způsobem, který neohrožuje lidské životy a životní prostředí a který je v souladu s ustanoveními zákona č. 541/2020 Sb., o odpadech, v aktuálním znění a s ním souvisejících prováděcích předpisů.
15. Stavební práce nesmí probíhat v noci z hlediska omezení doby rušení bioty. Ze stejného důvodu by mělo být minimalizováno noční osvětlení stavby a jejího okolí.
16. Během realizace akce nesmí dojít k narušení stabilizující funkce v krajině základních skladebních částí územního systému ekologické stability (LBK 1).
17. Podmínky tohoto závazného stanoviska se vztahují rovněž na dodavatele prací, kteří musí být před realizací záměru žadatelem prokazatelným způsobem poučeni (například zápisem do stavebního deníku) o všech podmínkách tohoto závazného stanoviska.
18. O zahájení a ukončení akce je třeba předem prokazatelně informovat Městský úřad Přelouč, odbor životního prostředí.

Odůvodnění

Městský úřad Přelouč, odbor životního prostředí, jako státní orgán ochrany přírody, obdržel dne 05.06.2024 od žadatele, žádost o vydání závazného stanoviska k zásahu do VKP v záměru stavby „Společná zařízení Urbanice – ZP1, ZP2 a ZP3“, a to na pozemcích p.č. 666, 638/1, k.ú. Urbanice.

Žadatel předložil tyto dokumenty:

- Žádost o vydání souhlasu k zásahu do významného krajinného prvku v rámci stavby „Společná zařízení Urbanice – ZP1, ZP2 a ZP3“ vč. příloh.

Předmětem tohoto řízení je tak s ohledem na výše uvedené, posouzení přípustnosti navrhovaného zásahu do VKP v rámci stavby „Společná zařízení Urbanice – ZP1, ZP2 a ZP3“, s ohledem na možné poškození nebo zničení významného krajinného prvku nebo ohrožení či oslabení jeho ekologicko-stabilizační funkce.

Podle § 4 odst. 2 ZOPK „*jsou významné krajinné prvky chráněny před poškozováním a ničením. Využívají se pouze tak, aby nebyla narušena jejich obnova a nedošlo k ohrožení nebo oslabení jejich stabilizační funkce. K zásahům, které by mohly vést k poškození nebo zničení významného krajinného prvku nebo ohrožení či oslabení jeho ekologicko-stabilizační funkce, si musí ten, kdo takové zásahy zamýšlí, opatřit závazné stanovisko orgánu ochrany přírody. Mezi takové zásahy patří zejména umísťování staveb, pozemkové úpravy, změny kultur pozemků, odvodňování pozemků, úpravy vodních toků a nádrží a těžba nerostů.*“

Dle žadatele se jedná se o výstavbu záchytných příkopů a svodných drénů. Účelem stavby je zpomalení odtoku povrchové vody a odvedení do Lipoltické svodnice.

Řešená lokalita nespádá do zvláště chráněného území dle zákona o ochraně přírody a krajiny v platném znění, ale je součástí ÚSES, přesněji LBK 1 - „Lipoltická svodnice“.

OOP měl k dispozici podklady nezbytné pro vydání závazného stanoviska a z úřední činnosti je mu území známo.

Podklady, kterými se OOP zabýval při vydání závazného stanoviska:

- žádost o vydání souhlasu k zásahu do krajinného rázu v rámci stavby „Účelová komunikace, Žernov“, vč. příloh.
- <http://nahlizeniidokn.cuzk.cz>
- <https://www.mestoprelouc.cz/mesto-a-samosprava/rozvoj-mesta-a-uzemi/uzemni-planovani/uzemni-plany/urbanice/>

Po posouzení podkladů ve všech souvislostech bylo vydáno závazné stanovisko ve smyslu příslušného ustanovení zákona č. 114/1992 sb., souhlasně s tím, že byly k zajištění zákonem chráněných zájmů stanoveny výše uvedené podmínky. Důvodem podmínek souhlasného stanoviska je zachování ekologicko-stabilizační funkce významného krajinného prvku a minimalizace negativních jevů. K některým ze stanovených podmínek OOP uvádí následující:

Při samotné realizaci záměru může dojít k ohrožení živočichů žijících v dané lokalitě. Z tohoto důvodu a maximálnímu zabránění mortality živočichů OOP stanovil pro maximální ohleduplnost podmínky 1., 8., 11., 12., které se snaží předejít k ohrožení živočichů žijících v dané lokalitě (např. v době rozmnožování) a stanovují postup při zranění živočicha.

Pro zajištění možného účinného a včasného zásahu proti úniku škodlivých látek (oleje, pohonné hmoty, stavební materiál atd.) do půdy a povrchové vody a následné odborné likvidace těchto látek stanovil OOP podmínky číslo 6., 7. a 14.

Z důvodu minimalizace možného poškození dřevin rostoucích v dané lokalitě a jejich následného ošetření stanovil OOP podmínky č. 3. a 4. V podmínce č. 2 OOP stanovil rozsah možného kácení v dané lokalitě.

OOP stanovil podmínky číslo 9. a 10. z důvodu zachování trasy, tvaru původního koryta toku včetně jeho funkce.

OOP dospěl k závěru, že realizací záměru stavby „Společná zařízení Urbanice – ZP1, ZP2 a ZP3“ sice nelze vyloučit dočasné oslabení ekologicko-stabilizační funkce VKP, avšak při dodržení shora uvedených (ve výroku tohoto stanoviska) opatření dojde k zachování a k následnému obnovení ekologické stability VKP.

Poučení o odvolání:

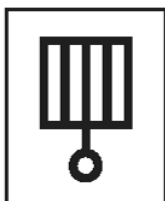
Tento souhlas je závazným stanoviskem podle správního řádu a není samostatným rozhodnutím ve správním řízení.

Proti tomuto stanovisku se nelze samostatně odvolat. Obsah tohoto stanoviska je závazný pro výrokovou část rozhodnutí vydaného podle zvláštních předpisů. Odvolání lze podat až při vydání výše zmíněného rozhodnutí podle zvláštních předpisů.

Mgr. Jan Feranec
vedoucí odboru

Rozdělovník:

- Agroprojekce Litomyšl spol. s r.o., IČ: 64255611 (DS)



MĚSTSKÝ ÚŘAD PŘELOUČ

ODBOR ŽIVOTNÍHO PROSTŘEDÍ
Československé armády 1665, 535 33 Přebouč

www.mestoprelouc.cz

Naše značka: MUPC 10316/2024/OŽP/Ša
Váš dopis ze dne: 5. 6. 2024
Vyřizuje: Z. Šandová
Telefon: 466 094 235
E-mail: zdenka.sandova@mestoprelouc.cz
Datum: 24. 6. 2024

Společné vyjádření OŽP k záměru stavby:

„Společné zařízení Urbanice – ZP1, ZP2 a ZP3“

Místo stavby: k. ú. Urbanice, p. č. dle PD

Investor: Obec Urbanice, čp. 12, 53501

Popis: výstavby nových záchytných příkopů.

Z hlediska ochrany pozemků určených k plnění funkci lesa: Stavba se nachází mimo les i ochranné pásmo lesa. Z hlediska státní správy lesů nejsme dotčeným orgánem.

Bc. František Novotný

Z hlediska ochrany zemědělského půdního fondu: Z projektové dokumentace vyplývá, že stavbou záchytných příkopů dojde k trvalému odnětí zemědělské půdy ze zemědělského půdního fondu.

K trvalému odnětí zemědělské půdy ze zemědělského půdního fondu je třeba souhlasu orgánu ochrany zemědělského půdního fondu na základě žádosti se všemi náležitostmi dle § 9 odst. 6 zákona č. 334/1992 Sb. o ochraně zemědělského půdního fondu ve znění pozdějších předpisů.

Žádost o souhlas s odnětím zemědělské půdy ze zemědělského půdního fondu musí kromě náležitostí podle správního řádu obsahovat účel zamýšleného odnětí, vyhodnocení předpokládaných důsledků navrhovaného řešení na zemědělský půdní fond a zdůvodnění, proč je navrhované řešení z hlediska ochrany zemědělského půdního fondu, životního prostředí a ostatních zákonem chráněných veřejných zájmů nejvýhodnější. Pokud je předmětem odnětí pouze etapa celkového záměru, žadatel uvede jeho konečný předpokládaný rozsah, zejména celkové požadavky na zemědělskou půdu.

K žádosti připojí

a) údaje katastru nemovitostí o pozemcích, jichž se navrhované odnětí zemědělské půdy ze zemědělského půdního fondu týká, s vyznačením vlastnických, popřípadě užívatelských vztahů k dotčeným pozemkům, a dále výměry parcel nebo jejich částí a zakres navrhovaného odnětí v kopii katastrální mapy, popřípadě doplněné orientačním zákresem parcel z dřívější pozemkové evidence,

b) vyjádření vlastníka zemědělské půdy, jejíž odnětí ze zemědělského půdního fondu se navrhuje, nebo jiné osoby, která je oprávněna tuto zemědělskou půdu užívat, nejedná-li se o žadatele, k navrhovanému odnětí nebo nejde-li o záměr, pro který je stanoven účel vyvlastnění zákonem, nebo nejde-li o záměr, pro který lze tuto zemědělskou půdu vyvlastnit,

c) výpočet odvodů za odnětí půdy ze zemědělského půdního fondu včetně postupu výpočtu podle přílohy k tomuto zákonu a včetně vstupních údajů použitých pro výpočet, nejde-li o odnětí, při kterém se odvody nestanoví

d) plán rekultivace, má-li být půda po ukončení účelu odnětí vrácena do zemědělského půdního fondu nebo rekultivována zalesněním či zřízením vodní plochy (není třeba)

e) předběžnou bilanci skryvky kulturních vrstev půdy a návrh způsobu jejich hospodářského využití,

f) vyhodnocení a návrh alternativ podle § 7 odst. 1 a 2, (není třeba)

g) výsledky pedologického průzkumu,

- h) údaje o odvodnění a závlahách,
 - i) údaje o protierozních opatřeních,
 - j) zákres hranic bonitovaných půdně ekologických jednotek s vyznačením tříd ochrany a
 - k) informaci, v jakém následném řízení podle zvláštního právního předpisu má být souhlas s odnětím zemědělské půdy ze zemědělského půdního fondu podkladem,
 - m) plán vhodných opatření pro naplnění veřejného zájmu na zadržení vody v krajině.
- Formulář žádosti je ke stažení na <https://www.mestoprelouc.cz/mestsky-urad/odborny-urad/odbor-zivotniho-prostredi/formulare/> formulář 8.01. Věcně a místně příslušným orgánem ochrany zemědělského půdního fondu je Městský úřad Přelouč, odbor životního prostředí.

Pro úplnost upozorňujeme, že se odvozy v případě realizace prvků schválených plánů společných zařízení v souvislosti s opatřeními–stavby ve veřejném zájmu, jejichž hlavním účelem je ochrana před povodněmi, a opatřeními pro ochranu a tvorbu životního prostředí se nestanoví.

Jana Tučimová

Z hlediska ochrany přírody a krajiny: okolní pozemky a veškeré složky životního prostředí nesmí být negativně dotčeny.

Nesmí být poškozovány a ničeny dřeviny. Dřeviny v blízkosti stavby budou při výstavbě zabezpečeny tak, aby nebyl poškozen jejich kořenový systém a dřeviny byly ochráněny od případného poškození kmenů (např. bedněním). Bude dodržena ČSN 839061 Technologie vegetačních úprav v krajině – Ochrana stromů, porostů a vegetačních ploch při stavebních pracích, zejm. článek 4.6 Ochrana stromů před mechanickým poškozením a 4.10 Ochrana kořenového prostoru při výkopech rýh nebo stavebních jam. Ochranné pásmo dřevin je 5m od paty stromů. V tomto pásmu je zakázáno provádět výkopové práce strojním způsobem, ukládat zeminu a stavební materiál.

Vzhledem k zamyšlenému záměru je nutné mít k předmětné akci dle zákona č. 114/1992 Sb. o ochraně přírody (dále jen ZOPK), § 4 odst. 2 závazné stanovisko orgánu ochrany přírody (OŽP MÚ Přelouč) k zásahu do významného krajinného prvku vodní tok.

Dle § 4 odst. 1 zákona č. 114/1992 Sb., o ochraně přírody a krajiny je nutné, v řešeném území, zajistit funkčnost územního systému ekologické stability (ÚSES), jeho funkční a prostorové propojení. Dle ZOPK je ochrana systému ekologické stability povinností všech vlastníků a uživatelů pozemků tvořících jeho základ; jeho vytváření je veřejným zájmem, na kterém se podílejí vlastníci pozemků, obce i stát.

Dle Portálu Informačního systému ochrany přírody se v dotčené oblasti vyskytuje skokan skřehotavý, kuňka obecná a ropucha obecná. Dle Odborného stanoviska – biologický průzkum Urbanic, 5.8.2014, č.j. 01328/ZH/2014 byl potvrzen výskyt skokana zeleného a kuňky obecné – z těchto důvodů je nutné vyjádření Krajského úřadu Pardubického kraje zdali je povinnost požádat o výjimku dle § 56 odst. 1 ZOPK.

Mgr. Jan Feranec

Z hlediska ochrany ovzduší: Při stavební činnosti postupovat v souladu s Metodickým pokynem odboru ochrany ovzduší Ministerstva životního prostředí ČR ke stanovování podmínek k omezení emisí ze stavebních strojů a z dalších stavebních činností – září 2019.

Mgr. Jan Feranec

Z hlediska nakládání s odpady: nemáme k záměru stavby připomínky. Vzhledem k tomu, že se jedná o novou stavbu, nemá dle § 146 odst. 3 zákona č. 541/2020 Sb., o odpadech (dále zákon o odpadech) správní orgán v odpadovém hospodářství kompetence k vydání vyjádření ani k vydání stanoviska k uvedené stavbě. V projektové dokumentaci je nakládání s odpady řešeno v souhrnné technické zprávě, v některých částech s odkazem na zákon č. 185/2001 Sb. a jeho prováděcí předpisy; **zde upozorňujeme, že od 01.01.2021 nabyt účinnosti zákon 541/2020 Sb., o odpadech.** Upozorňujeme, že s odpady, které vzniknou v průběhu stavby, je nutno nakládat v souladu s příslušnými ustanoveními zákona o odpadech, a s jeho prováděcími předpisy (vyhláška č. 8/2021 Sb., Katalog odpadů; vyhláška č. 273/2021 Sb., o podrobnostech nakládání s odpady). V souvislosti se vznikem stavebních a demoličních odpadů upozorňujeme zejména na povinnosti uvedené v §15 nového zákona o odpadech: např. povinnost sepsání smlouvy o zajištění předání stavebních a demoličních odpadů ze stavby před zahájením prací; v maximální míře zajistit opětovné použití a recyklaci; v případě kontroly prokázat kontrolnímu orgánu, že předal odpad v odpovídajícím množství v souladu se zákonem o odpadech apod.

Dále upozorňujeme, že v případě, že bude docházet k terénním úpravám či odstranění stavby podléhající povolení podle stavebního zákona, je třeba v souladu s § 146 odst. 3 písm. a) zákona č. 541/2020 Sb., o odpadech (dále zákon o odpadech) požádat MěÚ Přelouč, OŽP, o závazné stanovisko z hlediska nakládání s odpady.
Ing. Monika Heřmánková

Mgr. Jan Feranec
vedoucí odboru

Rozdělovník: Agroprojekce Litomyšl spol. s r. o., Rokycanova 114, 56601 Vysoké Mýto, DS

OBEC URBANICE



Urbanice 12
535 01 Přelouč
tel: 725816172
e-mail: urbaniceobec@seznam.cz
vyřizuje: Vyčítal Jan
IČO: 00580490
Dne: 08.07.2024

Agroprojekce Litomyšl
spol. s. r. o.
Rokycanova 114/IV.
566 01 Vysoké Mýto

Věc: Vyjádření k zamýšlené stavbě pro účely projektové dokumentace územního řízení a stavebního povolení stavby: „Společná zařízení Urbanice – ZP1, ZP2 a ZP3“

Obec Urbanice, Urbanice čp. 12, 535 01 Přelouč souhlasí a vydává kladné stanovisko s PD a zamýšlenou stavbou „Společná zařízení Urbanice - ZP1, ZP2 a ZP3 v katastru obce Urbanice na pozemcích: 638/1, 636, 508, 507, 506/1, 520, 666, 639, 666, 531 533/1, 534, 535, 536.

S pozdravem

Jan

Vyčítal

Digitálně podepsal

Jan Vyčítal

Datum: 2024.07.08

17:06:04 +02'00'

Jan Vyčítal
starosta obce

Souhlas se stavbou

ke stavbě : „Společná zařízení Urbanice-ZP1, ZP2 a ZP3“ a „Společná zařízení Urbanice-DC6“
(Investor : Obec Urbanice, č.p. 12, 535 01 Urbanice)

Vlastník pozemku : LIPONOVA, a. s.

Adresa : č.p. 104, 533 64 Lipoltice

Jako vlastník níže uvedených pozemků zapsaných na LV 63 v k.ú. Urbanice /souhlasím – nesouhlasím/* s výstavbou záchytného příkopu ZP3 nacházejícího a polní cesty DC6 včetně rozšíření a obratiště se na pozemku v mém vlastnictví v rámci akce „Společná zařízení Urbanice – ZP1, ZP2 a ZP3“, „Společná zařízení Urbanice – DC6“ a se vstupem na tento pozemek během stavby v nezbytné míře dle projektové dokumentace zpracované firmou Agroprojekce Litomyšl spol. s r.o.

<u>KÚ</u>	<u>Parcela KN</u>	<u>druh pozemku</u>	<u>způsob dotčení (cca.)</u>
Urbanice	534	orná půda	záchytná příkop ZP3 PD dle normy ČSN 736101 zábor v ploše 44 m ²
Urbanice	536	orná půda	záchytná příkop ZP3 PD dle normy ČSN 736101 zábor v ploše 175 m ²

Případné škody způsobené vstupem na pozemek během stavby budou nahrazeny, pozemek bude navrácen ve stavu sjednaném při předání pozemku před zahájením stavby.

Vyjádření vlastníka pozemku :

.....
.....
.....
.....

.....
vlastník pozemku (podpis)

Příloha : výřez ze situace

V dne 2024

* nehodí se škrtněte



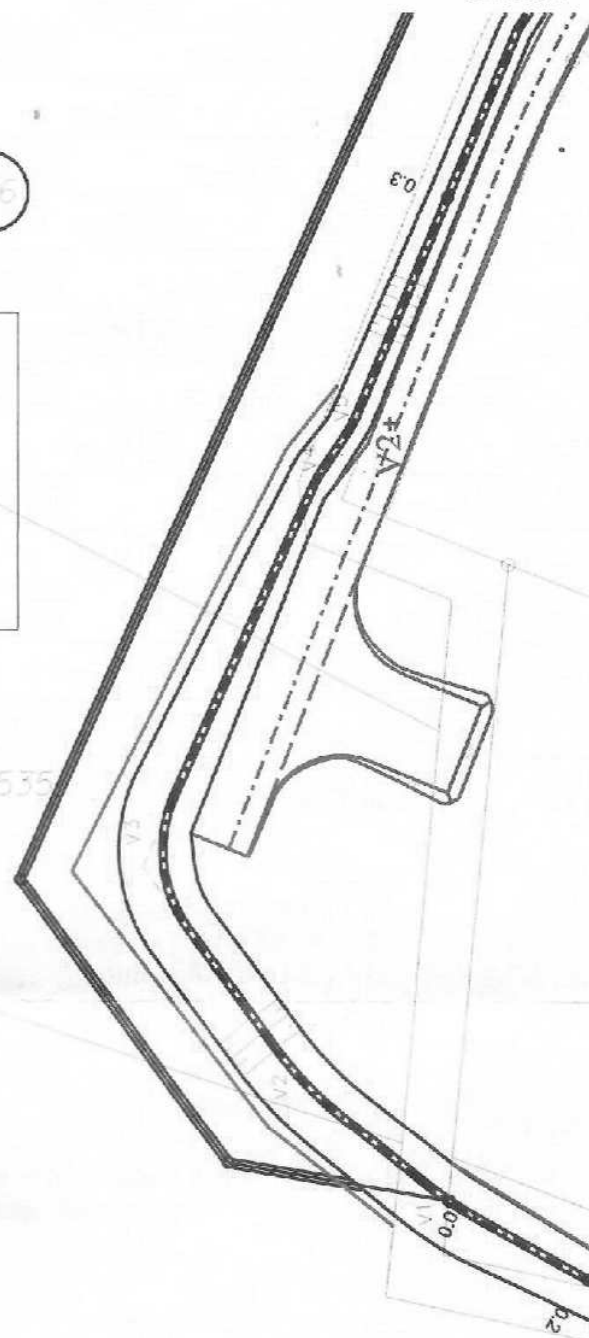
LIPON
Lipoltice
53364 Lipoltice
IČ: 252 82 778
DIČ: CZ2212778

k.ú. Urbanice

536

KN 534 a KN 536 k.ú. Urbanice
LIPONOVA, a.s.
č.p. 104, 533 64 Lipoltice


535



534

LIPONOVA ⁽³⁾

LIPONOVA, a.s.
Lipoltice 104
53364 Lipoltice
IČ: 252 82 778
DIČ: CZ25282778



VÝŘEZ ZE SITUACE

Souhlas se stavbou

ke stavbě : „**Společná zařízení Urbanice-ZP1, ZP2 a ZP3**“
(Investor : Obec Urbanice, č.p. 12, 535 01 Urbanice)

Vlastník pozemku : Poskočil Václav

Adresa : Spravedlnost 314, Chlumec nad Cidlinou IV, 503 51 Chlumec nad Cidlinou


Jako vlastník níže uvedených pozemků zapsaných na LV 13 v k.ú. Urbanice /souhlasím – nesouhlasím/* s výstavbou záchytného příkopu ZP3 nacházejícího se na pozemku v mém vlastnictví v rámci akce „Společná zařízení Urbanice – ZP1, ZP2 a ZP3“ a se vstupem na tento pozemek během stavby v nezbytné míře dle projektové dokumentace zpracované firmou Agroprojekce Litomyšl spol. s r.o.

<u>KÚ</u>	<u>Parcela KN</u>	<u>druh pozemku</u>	<u>způsob dotčení (cca.)</u>
Urbanice	533/1	trvalý travní porost	záchytná příkop ZP3 PD dle normy ČSN 736101 zábor v ploše 65 m ²

Případné škody způsobené vstupem na pozemek během stavby budou nahrazeny, pozemek bude navrácen ve stavu sjednaném při předání pozemku před zahájením stavby.

Vyjádření vlastníka pozemku :

.....
.....
.....
.....



.....
vlastník pozemku (podpis)

Příloha : výřez ze situace

V Urbanici n/č dne 7.6. 2024

* nehodící se škrtněte

535

51,9

50


534

KN 533/1 k.ú. Urbanice
Poskočil Václav
Sprovednost 314,
503 51 Chlumec nad Cidlinou



533/1

V3



VÝŘEZ ZB. SITUACE

Souhlas se stavbou

ke stavbě : „Společná zařízení Urbanice-ZP1, ZP2 a ZP3“
(Investor : Obec Urbanice, č.p. 12, 535 01 Urbanice)

Vlastník pozemku : Novotný Jiří
Adresa : č.p. 72, 533 64 Lipoltice

Jako vlastník níže uvedených pozemků zapsaných na LV 14 v k.ú. Urbanice /souhlasím – nesouhlasím/* s výstavbou záchytného příkopu ZP3 nacházejícího se na pozemku v mém vlastnictví v rámci akce „Společná zařízení Urbanice – ZP1, ZP2 a ZP3“ a se vstupem na tento pozemek během stavby v nezbytné míře dle projektové dokumentace zpracované firmou Agroprojekce Litomyšl spol. s r.o.

<u>KÚ</u>	<u>Parcela KN</u>	<u>druh pozemku</u>	<u>způsob dotčení (cca.)</u>
Urbanice	535	orná půda	záchytná příkop ZP3 PD dle normy ČSN 736101 zábor v ploše 257 m ²

575,-

Případné škody způsobené vstupem na pozemek během stavby budou nahrazeny, pozemek bude navrácen ve stavu sjednaném při předání pozemku před zahájením stavby.

Vyjádření vlastníka pozemku :

OBEC URBANICE
Urbanice 12, 535 01 Přelouč
IČO: 00580490
tel: 725 816 172

.....
vlastník pozemku (podpis)

Příloha : výřez ze situace

V Lipoltice dne 9.4. 2024
* nehodící se škrtněte

k.ú. Urbanice

536

536

KN 535 k.ú. Urbanice
Novotný Jiří
č.p. 72, 533 64 Lipoltice

Novotný

535

VÝŘEZ ZE SITUACE

Souhlas se stavbou

ke stavbě : „**Společná zařízení Urbanice-ZP1, ZP2 a ZP3**“
(Investor : Obec Urbanice, č.p. 12, 535 01 Urbanice)

Vlastník pozemku : MCP Ochotský Miroslav Ing. a Ochotská Slavomíra Mgr.

Adresa : Třebíčského 1245/1, 250 88 Čelákovice

Jako vlastník níže uvedených pozemků zapsaných na LV 123 v k.ú. Urbanice /souhlasím – ~~nesouhlasím~~/* s výstavbou dvou souběžných drenáží nacházejícího se na pozemku v mém vlastnictví v rámci akce „Společná zařízení Urbanice – ZP1, ZP2 a ZP3“ a se vstupem na tento pozemek během stavby v nezbytné míře dle projektové dokumentace zpracované firmou Agroprojekce Litomyšl spol. s r.o.

<u>KÚ</u>	<u>Parcela KN</u>	<u>druh pozemku</u>	<u>způsob dotčení (cca.)</u>
Urbanice	508	trvalý travní porost	drenáž ZP1 PD dle normy ČSN 754200 zábor v ploše 9 m ²
Urbanice	507	orná půda	drenáž ZP1 PD dle normy ČSN 754200 zábor v ploše 39 m ²

Případné škody způsobené vstupem na pozemek během stavby budou nahrazeny, pozemek bude navrácen ve stavu sjednaném při předání pozemku před zahájením stavby.

Vyjádření vlastníka pozemku :

*Prosim, aby nebyly porušeny
staré pozemkové úhrady*

Klobučník Ochotský
vlastník pozemku (podpis)

Příloha : výřez ze situace

v ČELÁKOVICÍCH dne 9.6. 2024

* nehodící se škrtněte